ZAŁĄCZNIK NR 1

WOJEWÓDZTWO KUJAWSKO - POMORSKIE

PODZIAŁ ADMINISTRACYJNY

———	granica województwa
———	granica powiatów
-·-·-·-	granica gmin
BYDGOSZCZ	siedziba Wojewody
TORUŃ	siedziba Wojewódzkiego Sejmiku Samorządowego
WŁOCŁAWEK	siedziba powiatu grodzkiego i ziemskiego
ŻNIN	powiat ziemski
LUBICZ	gmina

ZAŁĄCZNIK NR 2

GMINA LUBICZ

STUDIUM UWARUNKOWAŃ I KIERUNKÓW ZAGOSPODAROWANIA PRZESTRZENNEGO

INFRASTRUKTURA TECHNICZNA

UWARUNKOWANIA I KIERUNKI ROZWOJU

ZAŁ. NR 4 b.

SKALA 1:20000

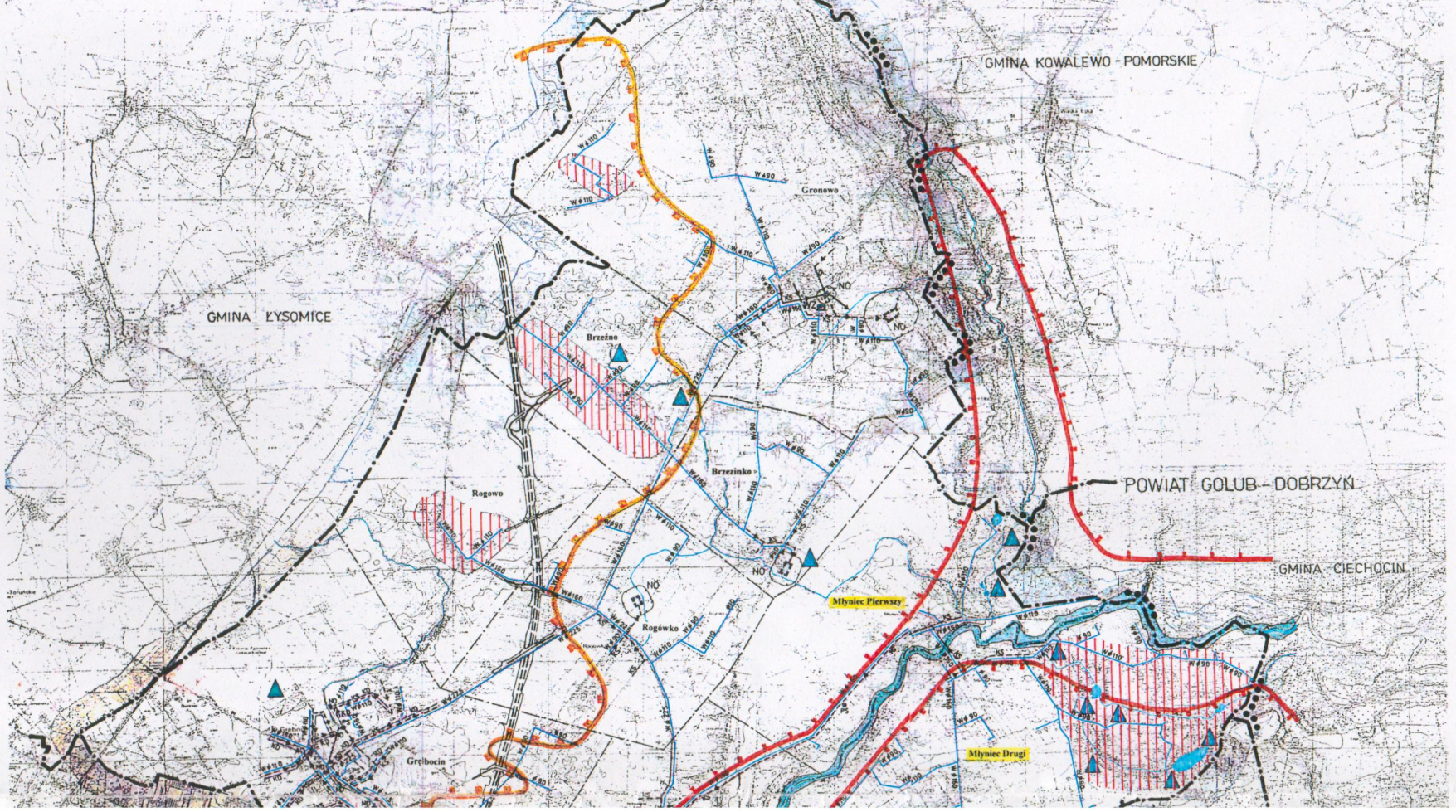

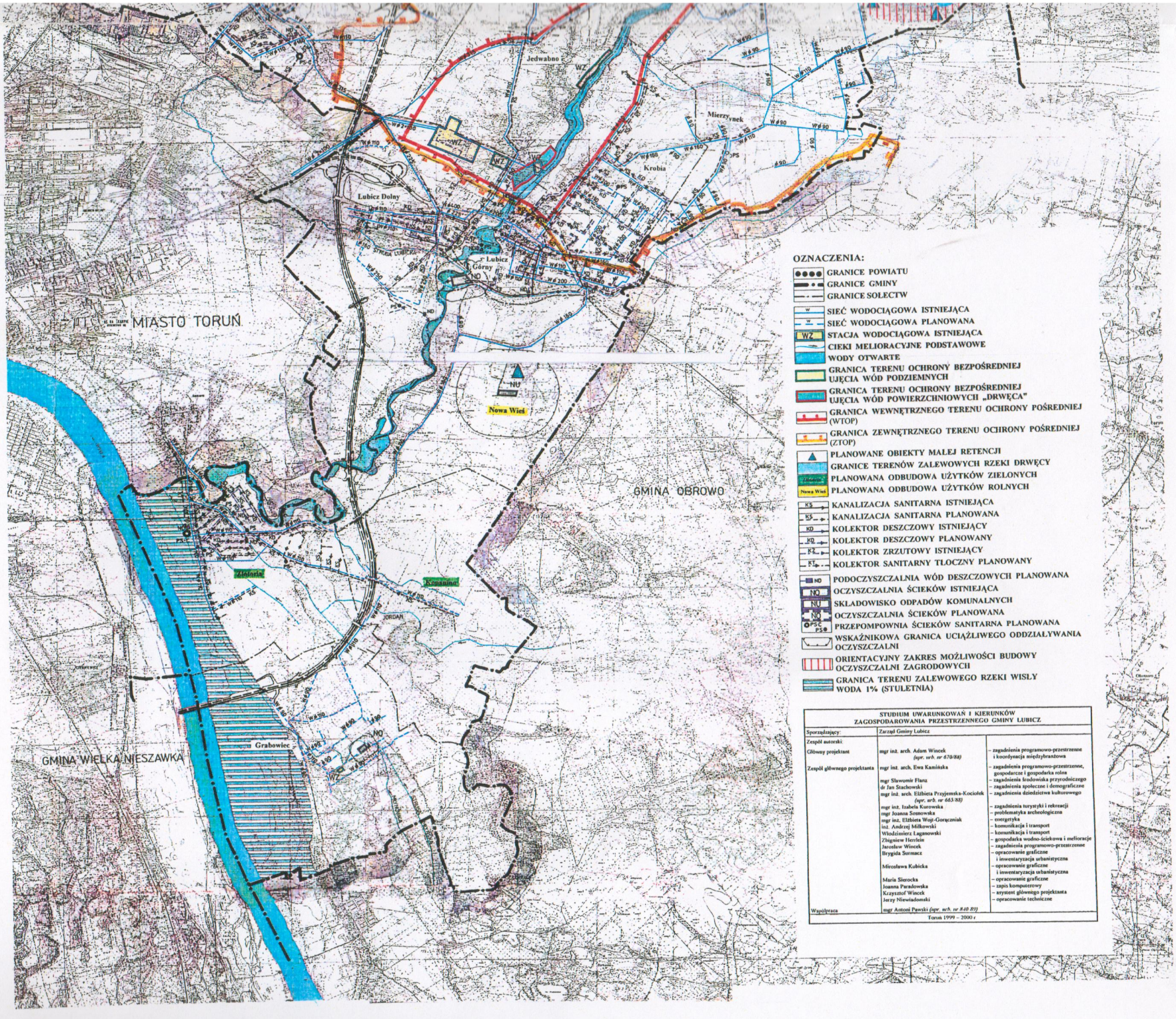

STUDIUM UWARUNKOWAŃ I KIERUNKÓW ZAGOSPODAROWANIA PRZESTRZENNEGO GMINY LUBICZ

Sporządzający:	Zarząd Gminy Lubicz	
Zespół autorski:		
Główny projektant	mgr inż. arch. Adam Wincek *(upr. urb. nr 670/88)*	– zagadnienia programowo-przestrzenne i koordynacja międzybranżowa
Zespół głównego projektanta	mgr inż. arch. Ewa Kamińska	– zagadnienia programowo-przestrzenne, gospodarcze i gospodarka rolna
	mgr Sławomir Flanz	– zagadnienia środowiska przyrodniczego
	dr Jan Stachowski	– zagadnienia społeczne i demograficzne
	mgr inż. arch. Elżbieta Przyjemska-Kociołek *(upr. urb. nr 665/88)*	– zagadnienia dziedzictwa kulturowego
	mgr inż. Izabela Kurowska	– zagadnienia turystyki i rekreacji
	mgr Joanna Sosnowska	– problematyka archeologiczna
	mgr inż. Elżbieta Woji-Gorączniak	– energetyka
	inż. Andrzej Miłkowski	– komunikacja i transport
	Włodzimierz Laganowski	– komunikacja i transport
	Zbigniew Herrlein	– gospodarka wodno-ściekowa i melioracje
	Jarosław Wincek	– zagadnienia programowo-przestrzenne
	Brygida Surmacz	– opracowanie graficzne i inwentaryzacja urbanistyczna
	Mirosława Kubicka	– opracowanie graficzne i inwentaryzacja urbanistyczna
	Maria Sierocka	– opracowanie graficzne
	Joanna Parzdowska	– zapis komputerowy
	Krzysztof Wincek	– asystent głównego projektanta
	Jerzy Niewiadomski	– opracowanie techniczne
Współpraca	mgr Antoni Pawski *(upr. urb. nr 840/89)*	

Toruń 1999 – 2000 r

ZAŁĄCZNIK NR 3

GMINA LUBICZ

STUDIUM UWARUNKOWAŃ I KIERUNKÓW ZAGOSPODAROWANIA PRZESTRZENNEGO

INFRASTRUKTURA TECHNICZNA

UWARUNKOWANIA I KIERUNKI ROZWOJU

ZAŁ. NR 4a.

SKALA 1:20000

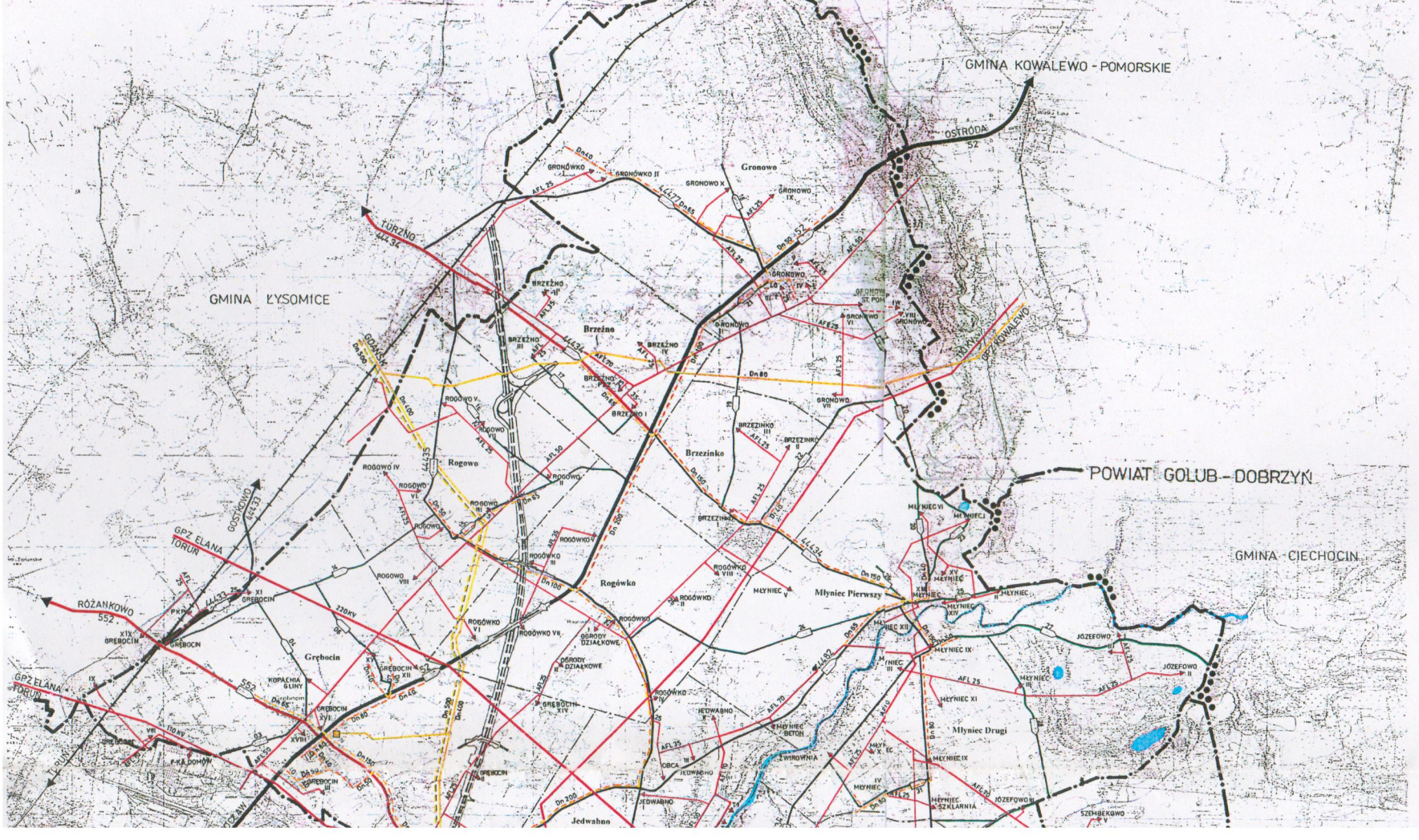

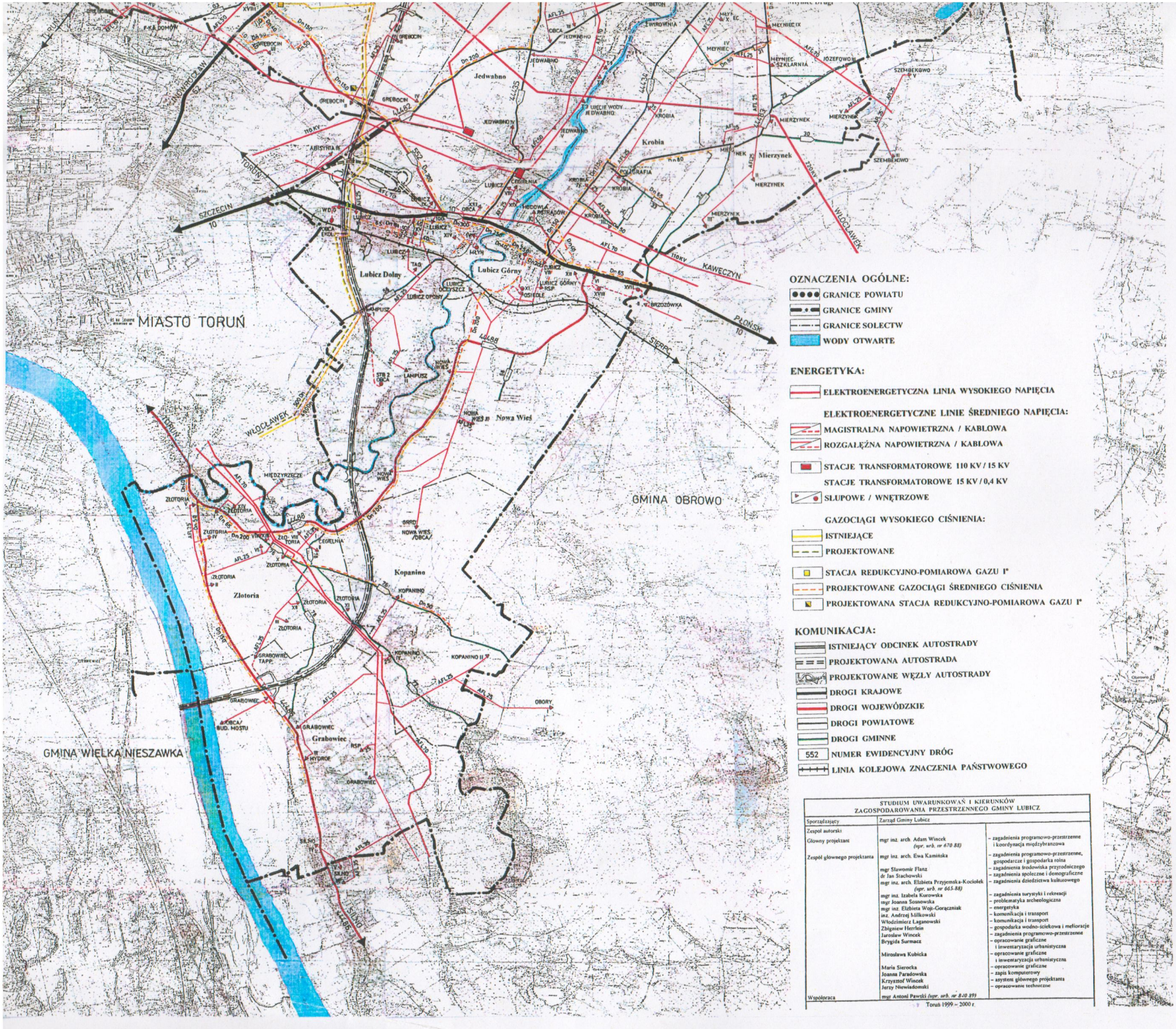

STUDIUM UWARUNKOWAŃ I KIERUNKÓW ZAGOSPODAROWANIA PRZESTRZENNEGO GMINY LUBICZ		
Sporządzający	Zarząd Gminy Lubicz	
Zespół autorski		
Główny projektant	mgr inż. arch. Adam Wincek *(upr. urb. nr 670 88)*	– zagadnienia programowo-przestrzenne i koordynacja międzybranżowa
Zespół głównego projektanta	mgr inż. arch. Ewa Kamińska	– zagadnienia programowo-przestrzenne, gospodarcze i gospodarka rolna
	mgr Sławomir Flanz	– zagadnienia środowiska przyrodniczego
	dr Jan Stachowski	– zagadnienia społeczne i demograficzne
	mgr inż. arch. Elżbieta Przyjemska-Kociołek *(upr. urb. nr 665-88)*	– zagadnienia dziedzictwa kulturowego
	mgr inż. Izabela Kurowska	– zagadnienia turystyki i rekreacji
	mgr Joanna Sosnowska	– problematyka archeologiczna
	mgr inż. Elżbieta Woji-Gorączniak	– energetyka
	inż. Andrzej Kilkowski	– komunikacja i transport
	Włodzimierz Łaganowski	– komunikacja i transport
	Zbigniew Herrlein	– gospodarka wodno-ściekowa i melioracje
	Jarosław Wincek	– zagadnienia programowo-przestrzenne
	Brygida Surmacz	– opracowanie graficzne i inwentaryzacja urbanistyczna
	Mirosława Kubicka	– opracowanie graficzne i inwentaryzacja urbanistyczna
	Maria Sierocka	– opracowanie graficzne
	Joanna Paradowska	– zapis komputerowy
	Krzysztof Wincek	– asystent głównego projektanta
	Jerzy Niewiadomski	– opracowanie techniczne
Współpraca	mgr Antoni Pawski *(upr. urb. nr 8-10 89)*	

Toruń 1999 – 2000 r.

ZAŁĄCZNIK NR 4

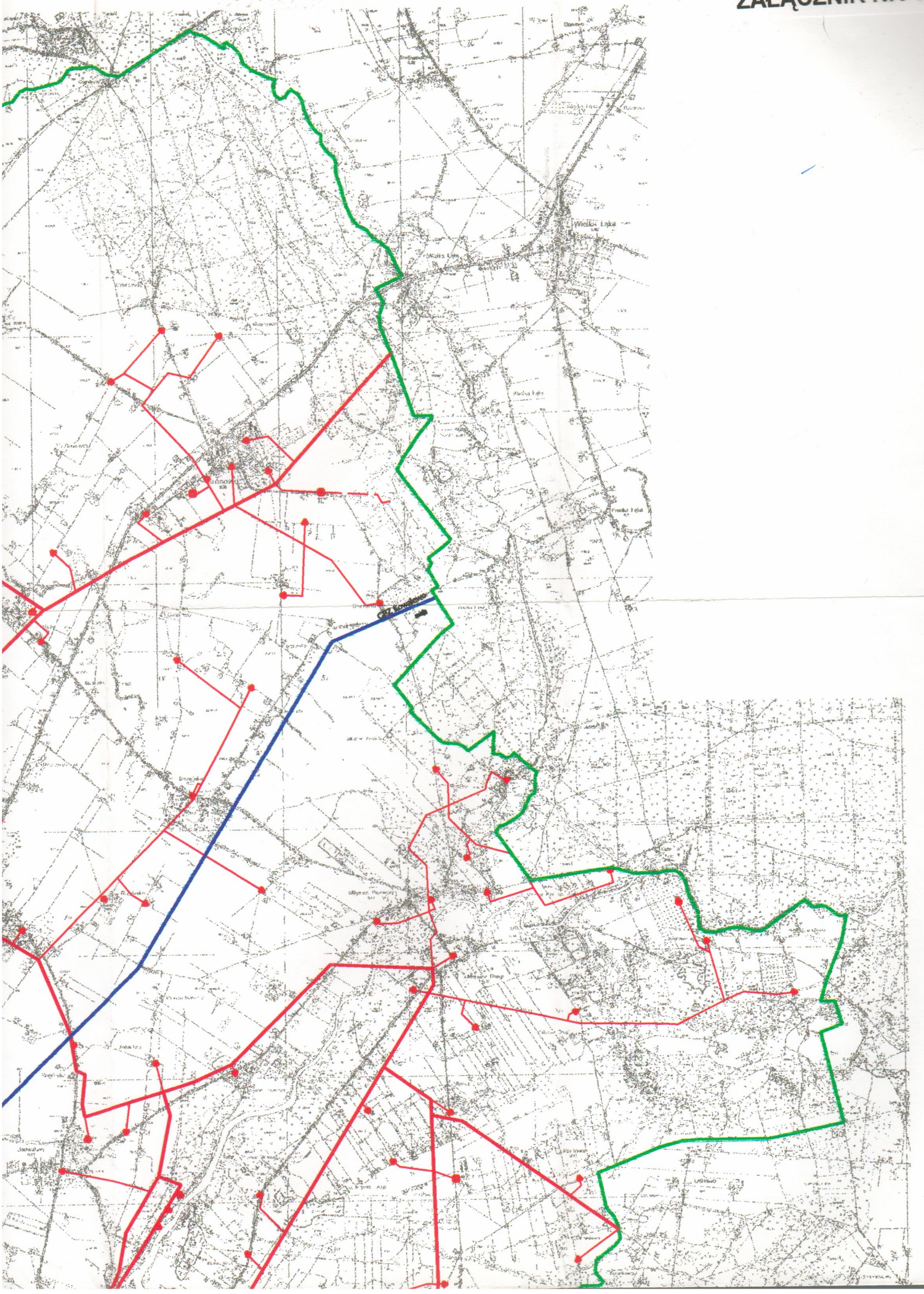

Gmina Lubicz

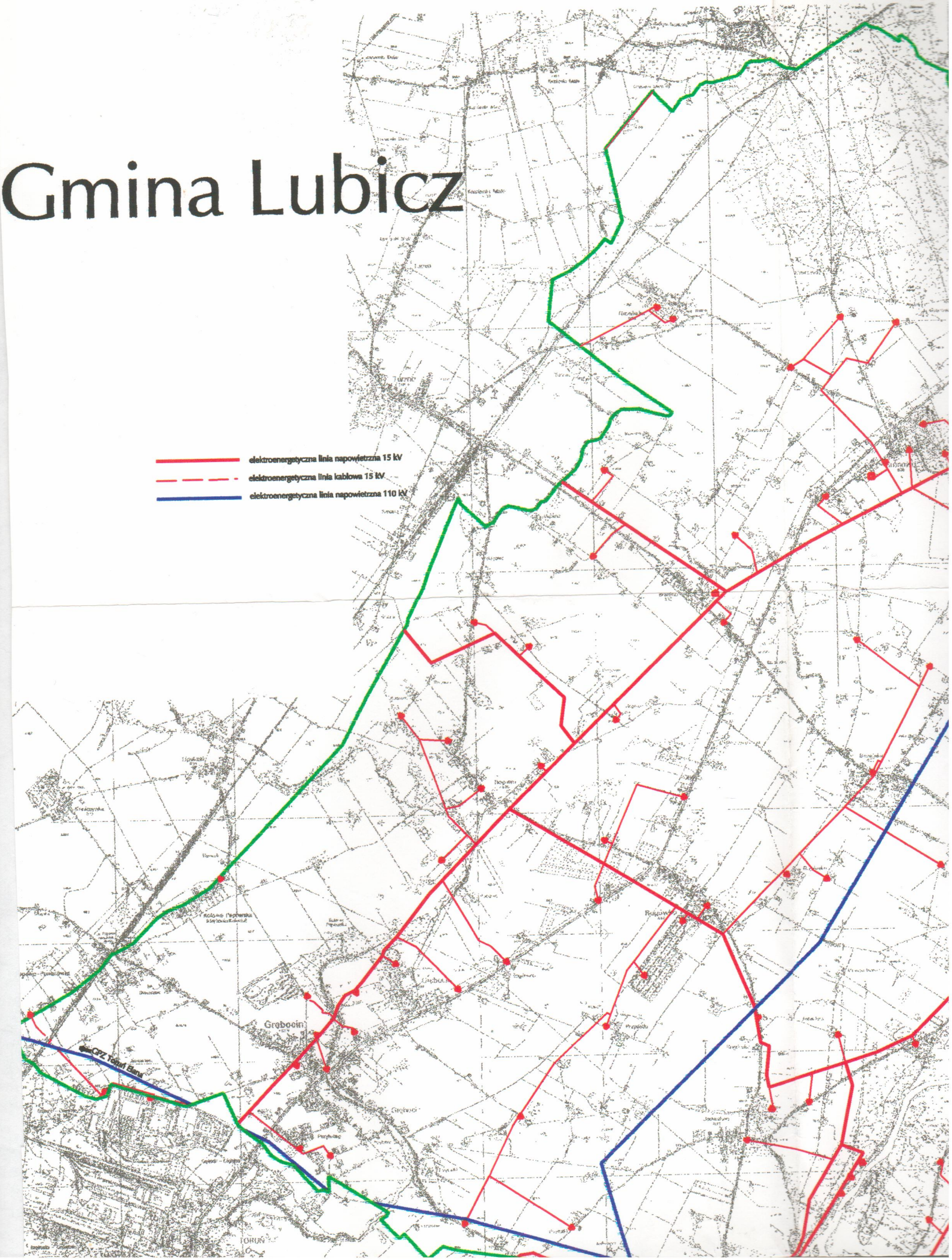

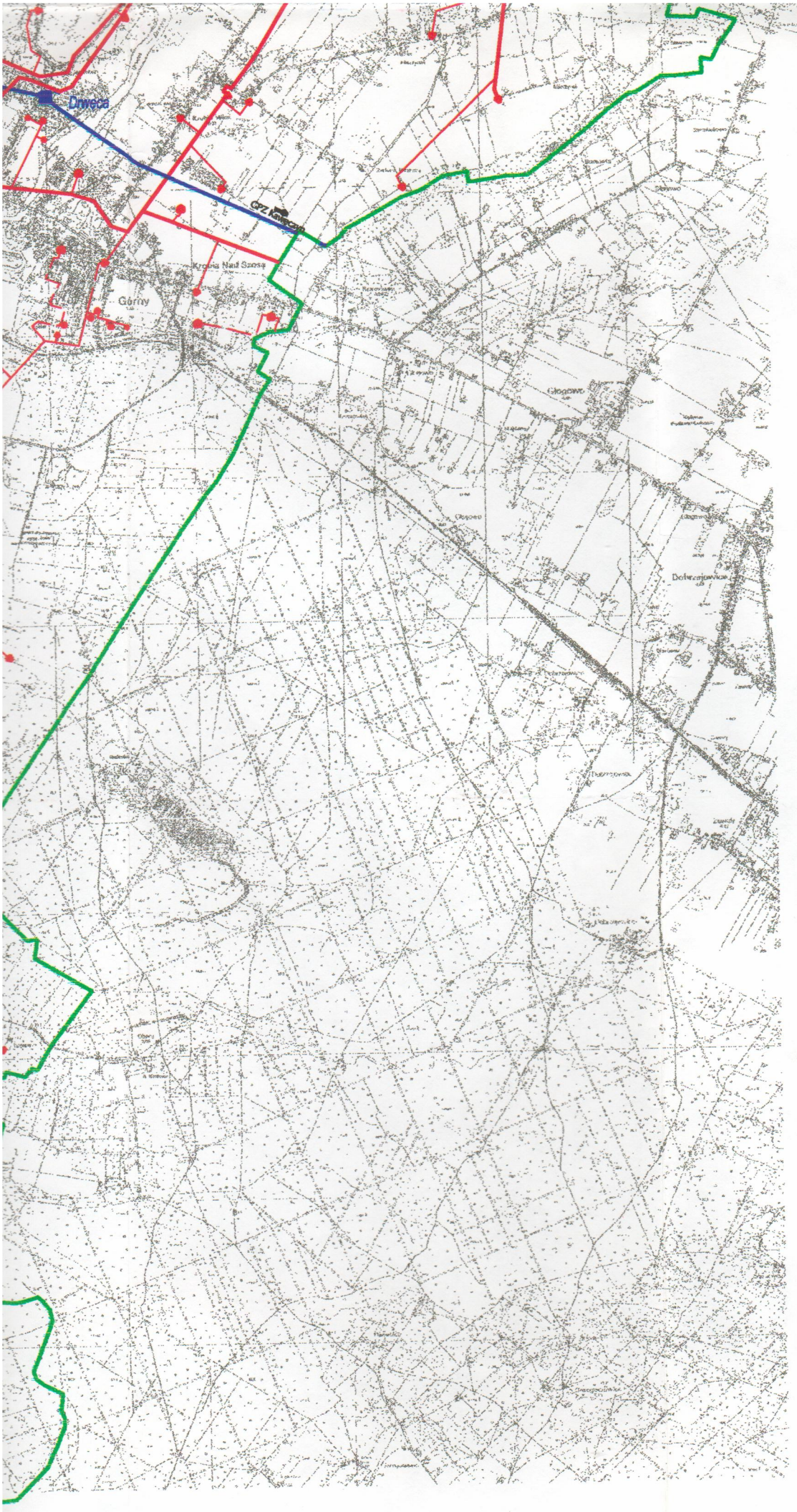
Drwęca
GPZ Kowalewo
Kruszwa Nad Szosą
Górny
Głogowo
Głogowo
Dobrzejewice
Dobrzejewice

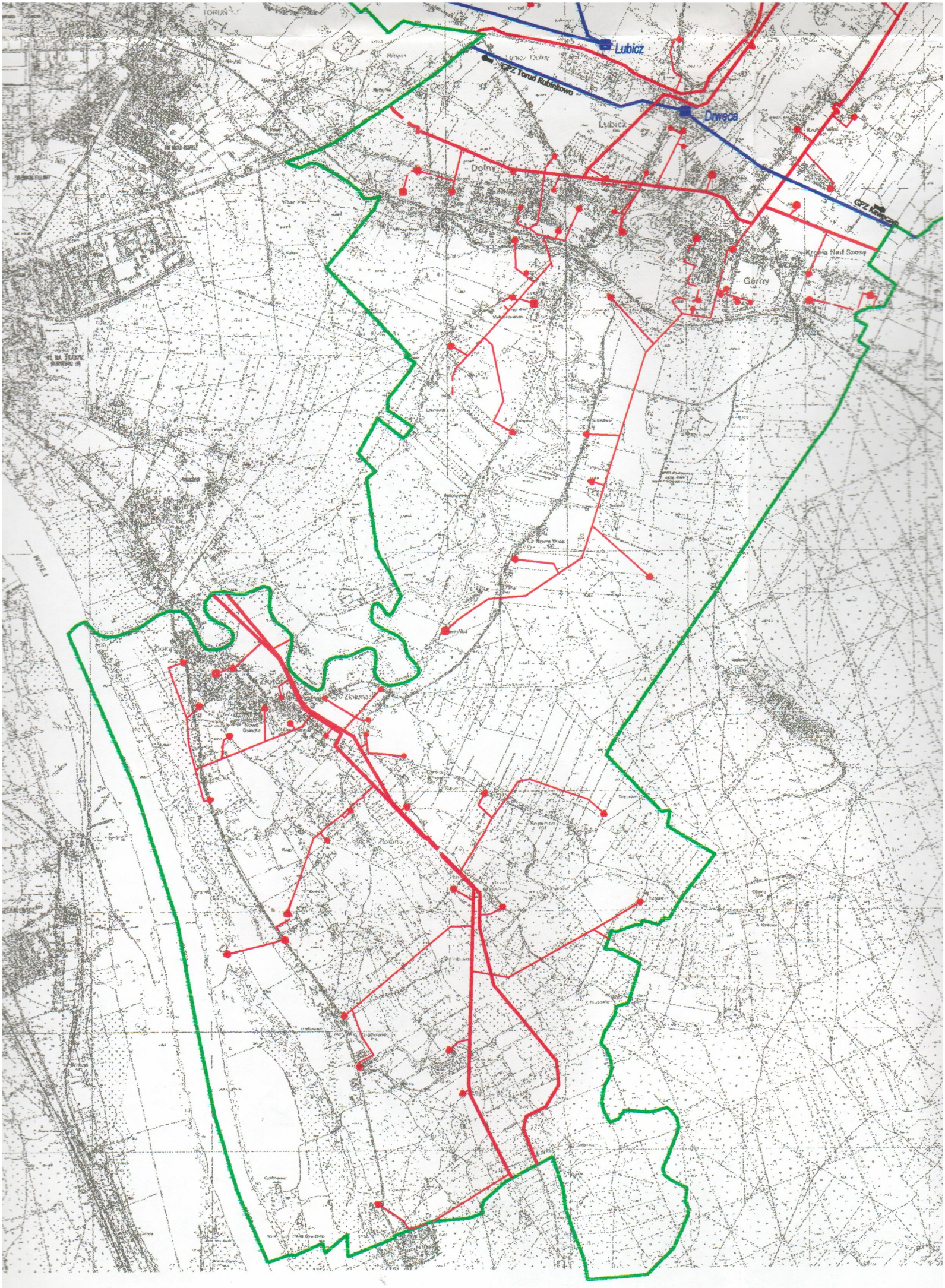
Lubicz
GPZ Toruń Rubinkowo
Drwęca
Lubicz
Dolny
Górny
Złotoria
Złotoria

ZAŁĄCZNIK NR 5

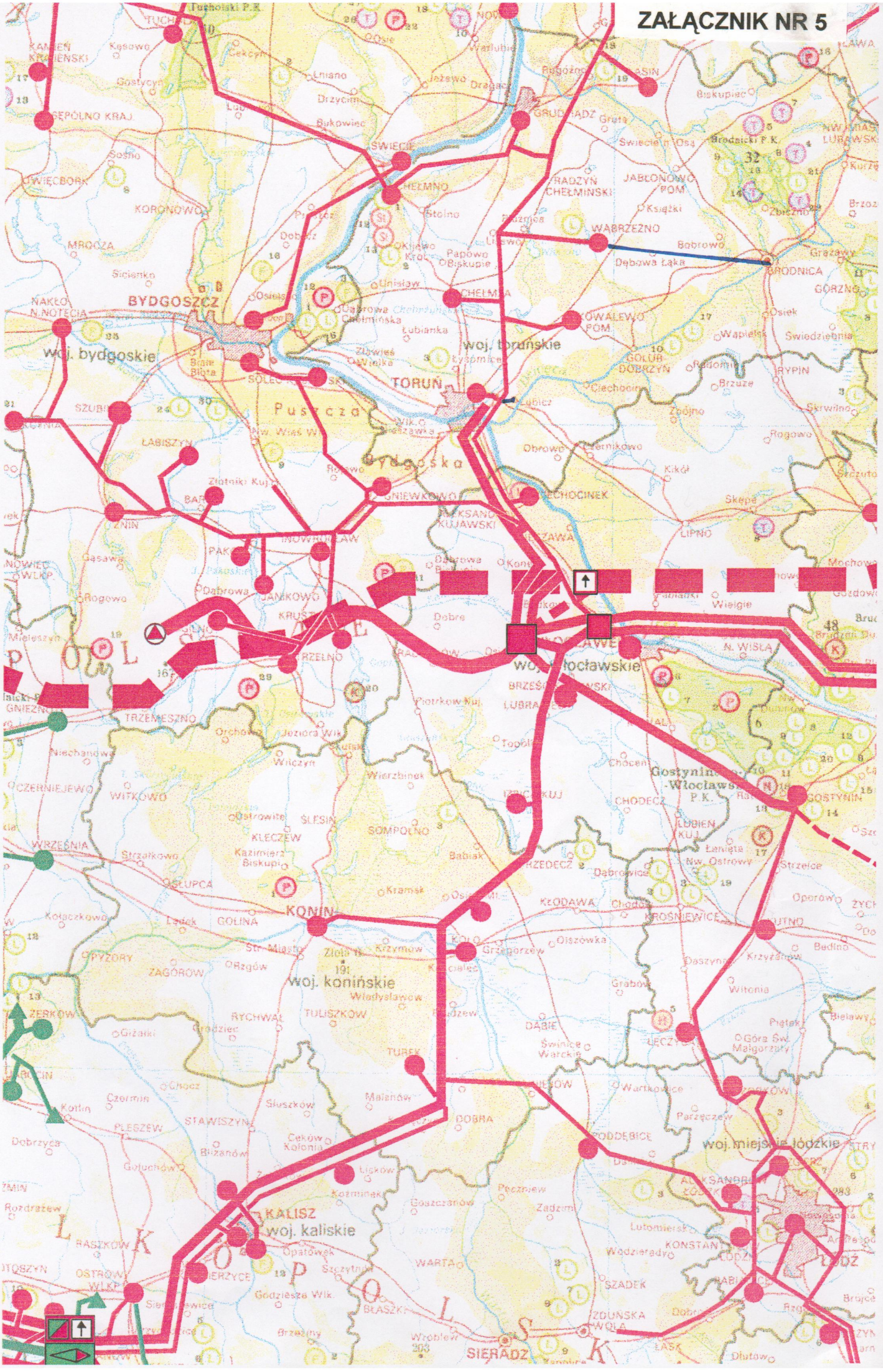

ZAŁĄCZNIK NR 6

Bilans energii elektrycznej w 1999 r. (GW h)

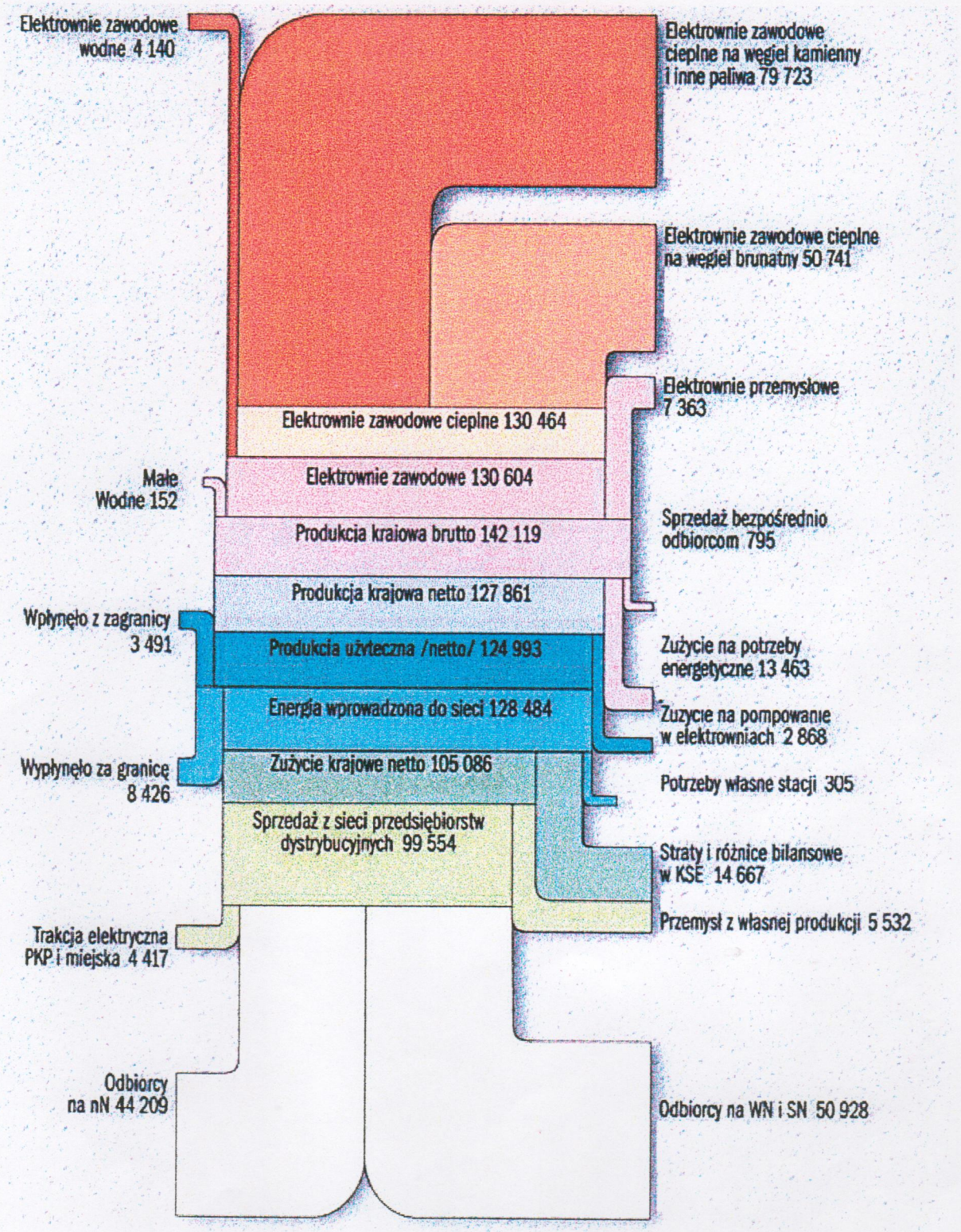

Produkcja energii elektrycznej

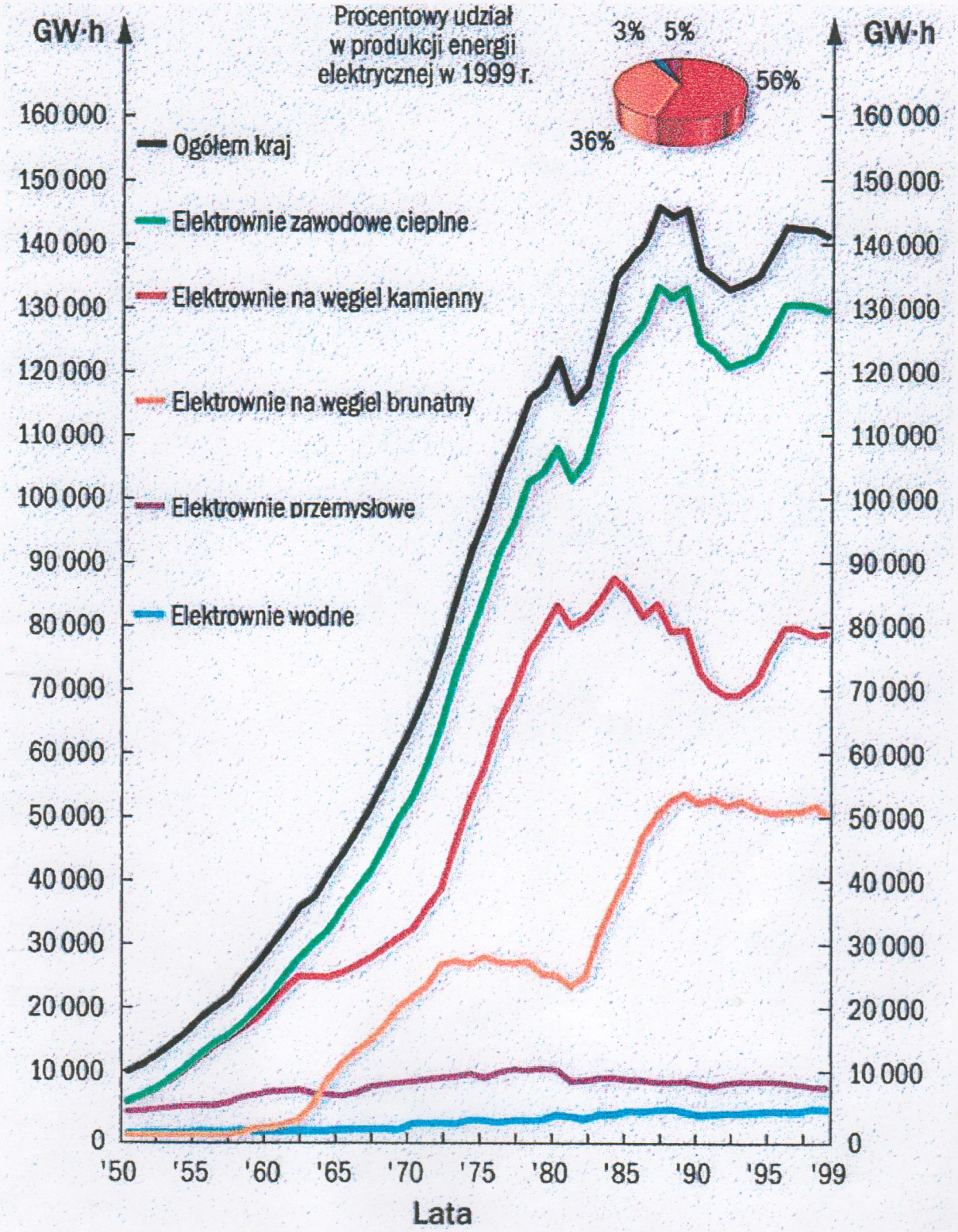

Wykresy dobowego zapotrzebowania na moc dla dnia o maksymalnym i minimalnym zapotrzebowaniu w szczycie wieczornym w 1999r.

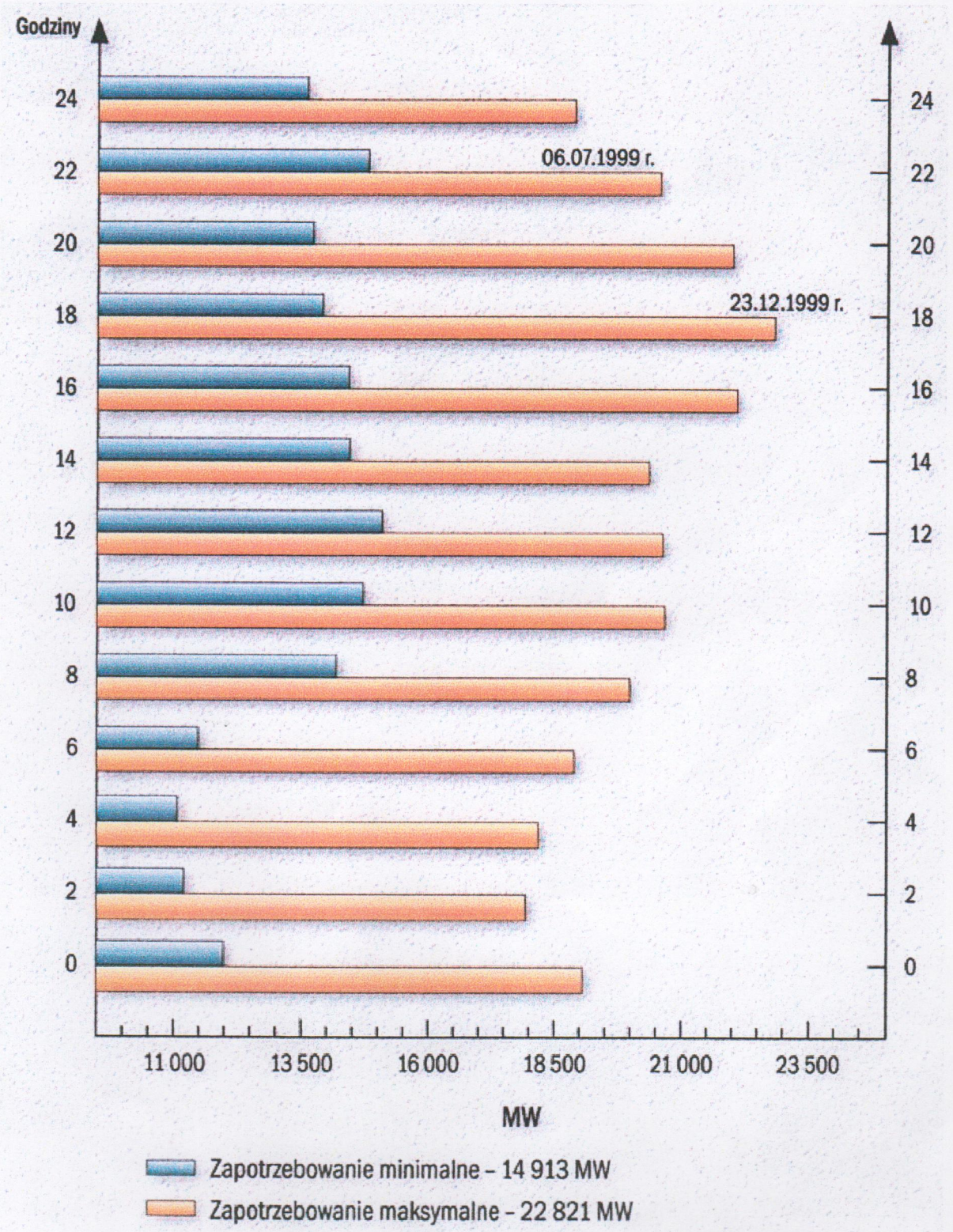
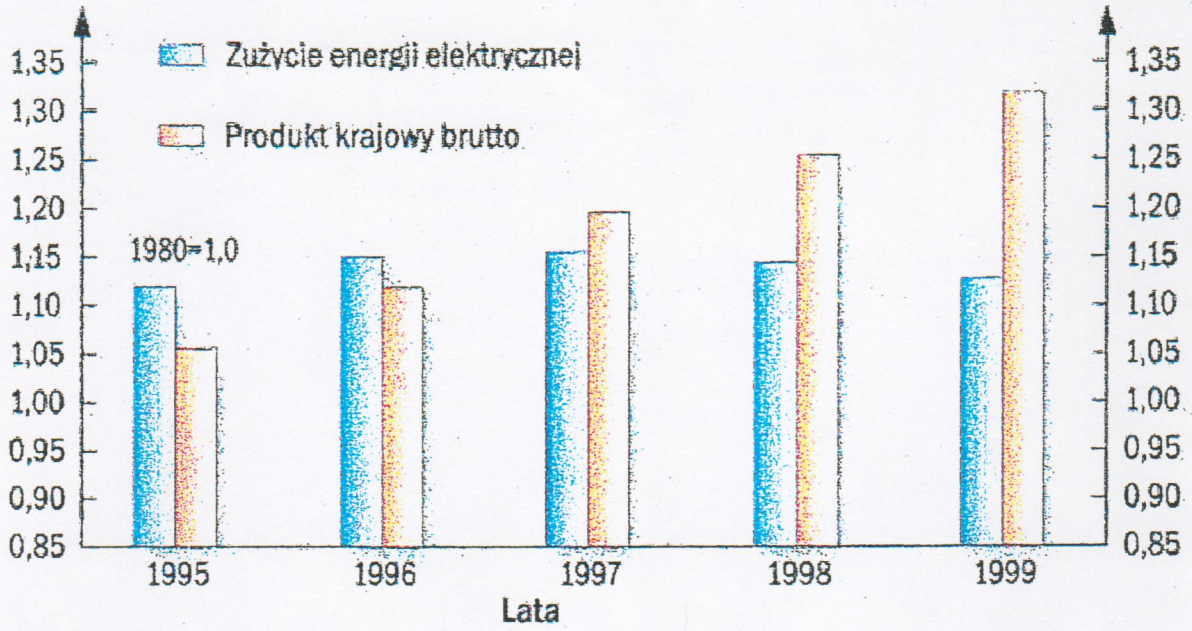
Zużycie energii elektrycznej, produkt krajowy wytworzony brutto w latach 1995-1999