

Uchwała Nr XI/98/2015
Rady Gminy Lubicz
z dnia 17 lipca 2015 r.

w sprawie zmiany miejscowego planu zagospodarowania przestrzennego gminy Lubicz w pasie terenu pod gazociąg wysokiego ciśnienia DN500 p nom 8Mpa.

Na podstawie art. 18 ust. 2 pkt 5 ustawy z dnia 8 marca 1990 r. o samorządzie gminnym (Dz. U. z 2013 r., poz. 594, 645, 1318, z 2014 poz. 379, 1072) oraz art. 20 ust. 1 ustawy z dnia 27 marca 2003 r. o planowaniu i zagospodarowaniu przestrzennym (Dz. U. z 2015 r., poz. 199, 443), w związku z uchwałą Nr L/597/2014 Rady Gminy Lubicz z dnia 30 maja 2014 r. w sprawie przystąpienia do sporządzenia zmiany miejscowego planu zagospodarowania przestrzennego gminy Lubicz w pasie terenu pod gazociąg wysokiego ciśnienia DN500 p nom 8Mpa, zmienionej uchwałą Nr II/13/2014 Rady Gminy Lubicz z dnia 11 grudnia 2014 r. oraz po stwierdzeniu, że nie zostały naruszone ustalenia Studium uwarunkowań i kierunków zagospodarowania przestrzennego gminy Lubicz przyjętego uchwałą nr XV/176/2011 Rady Gminy Lubicz z dnia 11 października 2011 r. uchwała się, co następuje:

Rozdział 1
Przepisy ogólne

§ 1. 1. Uchwała się zmianę miejscowego planu zagospodarowania przestrzennego gminy Lubicz w pasie terenu pod gazociąg wysokiego ciśnienia DN500 p nom 8Mpa zwaną dalej zmianą planu.

2. Zmiana planu, o której mowa w ust. 1 stanowi zmianę miejscowego planu zagospodarowania przestrzennego gminy Lubicz w pasie terenu pod gazociąg wysokiego ciśnienia DN500 p nom 8Mpa przyjętego uchwałą Nr XXVIII/325/96 Rady Gminy Lubicz z dnia 30 grudnia 1996 r. (Dz. Urz. Woj. Toruńskiego z 1997r. Nr 7, poz. 44).

3. Integralną częścią zmiany planu jest rysunek zmiany planu, stanowiący załącznik nr 1.

4. Zmianą planu objęto obszar o powierzchni około 13,5 ha, którego granice przedstawia rysunek w skali 1:2000.

5. Zmiana planu dotyczy umożliwienia lokalizacji projektowanego gazociągu wysokiego ciśnienia DN250 w pasie technologicznym istniejących gazociągów DN400 i DN500.

6. Poza rysunkiem zmiany planu załącznikami do uchwały są:

- 1) rozstrzygnięcie o sposobie rozpatrzenia uwag do projektu zmiany planu, stanowiące załącznik nr 2;
- 2) rozstrzygnięcie o sposobie realizacji zapisanych w zmianie planu inwestycji z zakresu infrastruktury technicznej, należących do zadań własnych gminy oraz zasadach ich finansowania, zgodnie z przepisami o finansach publicznych, stanowiące załącznik nr 3.

§ 2. 1. Następujące oznaczenia graficzne na rysunku zmiany planu są obowiązującymi ustaleniami zmiany planu:

- 1) granica obszaru objętego zmianą planu;
- 2) linie rozgraniczające tereny o różnym przeznaczeniu lub różnych zasadach zagospodarowania;
- 3) numer porządkowy terenu;
- 4) przeznaczenie terenu oznaczone symbolem literowym;
- 5) wymiarowanie dróg.



2. Pozostałe oznaczenia rysunku zmiany planu, nie wymienione w ustępie 1, należy traktować jako elementy informacyjne, nie stanowiące ustaleń zmiany planu.

§ 3. 1. Ilekroć w uchwale jest mowa o:

- 1) gazociągach wysokiego ciśnienia – należy przez to rozumieć istniejące gazociągi wysokiego ciśnienia DN400 i DN500 oznaczone na rysunku zmiany planu oraz projektowany gazociąg wysokiego ciśnienia DN250 MOP 8,4MPa;
- 2) przepisach odrębnych – należy przez to rozumieć przepisy ustaw wraz z aktami wykonawczymi oraz akty prawa miejscowego obowiązujące na dzień realizacji inwestycji;
- 3) terenie – należy przez to rozumieć teren o określonym przeznaczeniu i zasadach zagospodarowania, który został wyznaczony na rysunku zmiany planu liniami rozgraniczającymi, posiada oznaczenie - symbol literowy i numer porządkowy oraz przypisane ustalenia zawarte w niniejszej uchwale;
- 4) zmianie planu – należy przez to rozumieć ustalenia zawarte w części tekstowej i graficznej niniejszej uchwały.

2. Pojęcia występujące w niniejszej uchwale, nie wyjaśnione w ust. 1, należy interpretować zgodnie z definicjami przyjętymi w ustawie o planowaniu i zagospodarowaniu przestrzennym oraz z definicjami wynikającymi z Polskich Norm i przepisów odrębnych.

Rozdział 2

Ustalenia ogólne obowiązujące na obszarze objętym zmianą planu

§ 4. W granicach obszaru objętego zmianą planu wyznacza się tereny o następującym przeznaczeniu:

- 1) R/G – tereny rolnicze z gazociągami wysokiego ciśnienia;
- 2) KDL/G – teren drogi lokalnej z gazociągami wysokiego ciśnienia;
- 3) KDD/G – teren drogi dojazdowej z gazociągami wysokiego ciśnienia;
- 4) KDW/G – teren drogi wewnętrznej z gazociągami wysokiego ciśnienia.

§ 5. Zasady ochrony i kształtowania ładu przestrzennego: zakaz budowania ogrodzeń i lokalizowania reklam w granicach obszaru objętego zmianą planu.

§ 6. W granicach obszaru objętego zmianą planu ze względu na brak obszarów i obiektów, nie występuje potrzeba określania:

- 1) zasad ochrony środowiska, przyrody i krajobrazu kulturowego;
- 2) zasad ochrony dziedzictwa kulturowego oraz zabytków a także dóbr kultury współczesnej;
- 3) wymagań wynikających z potrzeb kształtowania przestrzeni publicznych;
- 4) granic i sposobów zagospodarowania terenów lub obiektów podlegających ochronie, ustalonych na podstawie przepisów odrębnych, w tym terenów górniczych, terenów szczególnego zagrożenia powodzią oraz terenów zagrożonych osuwaniem się mas ziemnych;
- 5) szczegółowych zasad i warunków scalania i podziału nieruchomości.

§ 7. W granicach obszaru objętego zmianą planu nie występuje potrzeba określania:

- 1) zasad kształtowania zabudowy oraz wskaźników zagospodarowania terenów;
- 2) sposobu i terminu tymczasowego zagospodarowania, urządzania i użytkowania terenów.

Rozdział 3

Ustalenia szczegółowe dla terenów

§ 8. Ustalenia dla terenów oznaczonych symbolami 1R/G, 3R/G, 5R/G, 7R/G, 9R/G:

- 1) przeznaczenie terenów: tereny rolnicze z gazociągami wysokiego ciśnienia;
- 2) szczególne warunki zagospodarowania terenów oraz ograniczenia w ich użytkowaniu, w tym zakaz zabudowy:
 - a) ustala się zakaz zabudowy, z zastrzeżeniem pkt 3 lit. a,
 - b) tereny znajdują się w strefach kontrolowanych gazociągów wysokiego ciśnienia, zgodnych z przepisami odrębnymi, dla których obowiązują przepisy odrębne:
 - dla istniejącego gazociągu wysokiego ciśnienia DN400 o szerokości 60m, po 30m od osi gazociągu w obie strony,
 - dla istniejącego gazociągu wysokiego ciśnienia DN500 o szerokości 70m, po 35m od osi gazociągu w obie strony,
 - dla projektowanego gazociągu DN250 MOP 8,4MPa o szerokości 6m, po 3m od osi gazociągu w obie strony,
 - c) strefa kontrolowana projektowanego gazociągu wysokiego ciśnienia DN250 MOP 8,4MPa nie może wykraczać poza granice obszaru objętego zmianą planu,
 - d) część terenu 9R/G znajduje się w pasie technologicznym linii elektroenergetycznej 110kV o szerokości 40m (po 20m w obie strony od osi linii) – lokalizacja obiektów budowlanych w granicach pasa technologicznego zgodnie z przepisami odrębnymi;
- 3) ustalenia dotyczące zasad modernizacji, rozbudowy i budowy systemów komunikacji i infrastruktury technicznej:
 - a) dopuszcza się realizację obiektów, urządzeń i sieci infrastruktury technicznej z zachowaniem przepisów odrębnych,
 - b) w granicach terenów projektowany jest gazociąg wysokiego ciśnienia DN250 MOP 8,4MPa, którego orientacyjny przebieg wskazano na rysunku zmiany planu,
 - c) dopuszcza się elementy sieci infrastruktury technicznej wyłącznie w postaci podziemnej lub napowietrznej, umożliwiającej rolnicze użytkowanie gruntów;
- 4) ustala się stawkę procentową, stanowiącą podstawę do określania opłaty, o której mowa w art. 36 ust. 4 ustawy o planowaniu i zagospodarowaniu przestrzennym w wysokości 10 %.

§ 9. Ustalenia dla terenu oznaczonego symbolem 2KDD/G:

- 1) przeznaczenie terenu: teren drogi dojazdowej z gazociągami wysokiego ciśnienia;
- 2) szczególne warunki zagospodarowania terenu oraz ograniczenia w ich użytkowaniu, w tym zakaz zabudowy:
 - a) ustala się zakaz zabudowy, z zastrzeżeniem pkt 3 lit. a,
 - b) teren znajduje się w strefach kontrolowanych gazociągów wysokiego ciśnienia, zgodnych z przepisami odrębnymi, dla których obowiązują przepisy odrębne:
 - dla istniejącego gazociągu wysokiego ciśnienia DN400 o szerokości 60m, po 30m od osi gazociągu w obie strony,
 - dla istniejącego gazociągu wysokiego ciśnienia DN500 o szerokości 70m, po 35m od osi gazociągu w obie strony,
 - dla projektowanego gazociągu DN250 o szerokości 6m, po 3m od osi gazociągu w obie strony,
 - c) strefa kontrolowana projektowanego gazociągu wysokiego ciśnienia DN250 MOP 8,4MPa nie może wykraczać poza granice obszaru objętego zmianą planu;



- 3) ustalenia dotyczące zasad modernizacji, rozbudowy i budowy systemów komunikacji i infrastruktury technicznej:
 - a) dopuszcza się realizację obiektów, urządzeń i sieci infrastruktury technicznej z zachowaniem przepisów odrębnych,
 - b) w granicach terenu projektowany jest gazociąg wysokiego ciśnienia DN250 MOP 8,4MPa, którego orientacyjny przebieg wskazano na rysunku zmiany planu,
 - c) szerokość drogi w liniach rozgraniczających wynosi 15 m,
 - d) dopuszcza się lokalizację małej architektury takiej jak oświetlenie, kosze na śmieci, ławki itp. towarzyszące funkcji komunikacyjnej,
 - e) dopuszcza się lokalizację miejsc postojowych, w tym miejsc postojowych dla pojazdów zaopatrzonych w kartę parkingową według przepisów odrębnych;
- 4) nie występuje potrzeba określania stawki procentowej, stanowiącej podstawę do określania opłaty, o której mowa w art. 36 ust. 4 ustawy o planowaniu i zagospodarowaniu przestrzennym.

§ 10. Ustalenia dla terenu oznaczonego symbolem 4KDL/G:

- 1) przeznaczenie terenu: teren drogi lokalnej z gazociągami wysokiego ciśnienia;
- 2) szczególne warunki zagospodarowania terenów oraz ograniczenia w ich użytkowaniu, w tym zakaz zabudowy:
 - a) ustala się zakaz zabudowy, z zastrzeżeniem pkt 3 lit. a,
 - b) teren znajduje się w strefach kontrolowanych gazociągów wysokiego ciśnienia, zgodnych z przepisami odrębnymi, dla których obowiązują przepisy odrębne:
 - dla istniejącego gazociągu wysokiego ciśnienia DN400 o szerokości 60m, po 30m od osi gazociągu w obie strony,
 - dla istniejącego gazociągu wysokiego ciśnienia DN500 o szerokości 70m, po 35m od osi gazociągu w obie strony,
 - dla projektowanego gazociągu DN250 o szerokości 6m, po 3m od osi gazociągu w obie strony,
 - c) strefa kontrolowana projektowanego gazociągu wysokiego ciśnienia DN250 MOP 8,4MPa nie może wykraczać poza granice obszaru objętego zmianą planu;
- 3) ustalenia dotyczące zasad modernizacji, rozbudowy i budowy systemów komunikacji i infrastruktury technicznej:
 - a) dopuszcza się realizację obiektów, urządzeń i sieci infrastruktury technicznej z zachowaniem przepisów odrębnych,
 - b) w granicach terenu projektowany jest gazociąg wysokiego ciśnienia DN250 MOP 8,4MPa, którego orientacyjny przebieg wskazano na rysunku zmiany planu,
 - c) szerokość drogi w liniach rozgraniczających wynosi 15 m,
 - d) dopuszcza się lokalizację małej architektury takiej jak oświetlenie, kosze na śmieci, ławki itp. towarzyszące funkcji komunikacyjnej,
 - e) dopuszcza się lokalizację miejsc postojowych, w tym miejsc postojowych dla pojazdów zaopatrzonych w kartę parkingową według przepisów odrębnych;
- 4) nie występuje potrzeba określania stawki procentowej, stanowiącej podstawę do określania opłaty, o której mowa w art. 36 ust. 4 ustawy o planowaniu i zagospodarowaniu przestrzennym.

§ 11. Ustalenia dla terenów oznaczonych symbolami 6KDW/G i 8KDW/G:

- 1) przeznaczenie terenów: tereny dróg wewnętrznych z gazociągami wysokiego ciśnienia;
- 2) szczególne warunki zagospodarowania terenów oraz ograniczenia w ich użytkowaniu, w tym zakaz zabudowy:
 - a) ustala się zakaz zabudowy, z zastrzeżeniem pkt 3 lit. a,

- b) teren znajduje się w strefach kontrolowanych gazociągów wysokiego ciśnienia, zgodnych z przepisami odrębnymi, dla których obowiązują przepisy odrębne:
- dla istniejącego gazociągu wysokiego ciśnienia DN400 o szerokości 60m, po 30m od osi gazociągu w obie strony,
 - dla istniejącego gazociągu wysokiego ciśnienia DN500 o szerokości 70m, po 35m od osi gazociągu w obie strony,
 - dla projektowanego gazociągu DN250 o szerokości 6m, po 3m od osi gazociągu w obie strony,
- c) strefa kontrolowana projektowanego gazociągu wysokiego ciśnienia DN250 MOP 8,4MPa nie może wykraczać poza granice obszaru objętego zmianą planu;
- 3) ustalenia dotyczące zasad modernizacji, rozbudowy i budowy systemów komunikacji i infrastruktury technicznej:
- a) dopuszcza się realizację obiektów, urządzeń i sieci infrastruktury technicznej z zachowaniem przepisów odrębnych,
 - b) w granicach zmiany planu projektowany jest gazociąg wysokiego ciśnienia DN250 MOP 8,4MPa , którego orientacyjny przebieg wskazano na rysunku zmiany planu,
 - c) szerokość drogi w liniach rozgraniczających 6KDW/G wynosi 6 m;
 - d) szerokość drogi w liniach rozgraniczających 8KDW/G wynosi 5,5 m;
 - e) dopuszcza się lokalizację małej architektury takiej jak oświetlenie, kosze na śmieci, ławki itp. towarzyszące funkcji komunikacyjnej;
- 4) nie występuje potrzeba określania stawki procentowej, stanowiącej podstawę do określania opłaty, o której mowa w art. 36 ust. 4 ustawy o planowaniu i zagospodarowaniu przestrzennym.

Rozdział 4 **Przepisy końcowe**

§ 12. Wykonanie niniejszej uchwały powierza się Wójtowi Gminy Lubicz.

§ 13. Uchwała wchodzi w życie po upływie 14 dni od dnia jej ogłoszenia w Dzienniku Urzędowym Województwa Kujawsko-Pomorskiego.

§ 14. Uchwała podlega publikacji na stronie internetowej gminy.



Przewodniczący Rady

Handwritten signature
Hanna Anzel

Uzasadnienie
do Uchwały Nr XI/98/2015
Rady Gminy Lubicz
z dnia 17 lipca 2015 r.

w sprawie zmiany miejscowego planu zagospodarowania przestrzennego gminy Lubicz w pasie terenu pod gazociąg wysokiego ciśnienia DN500 p nom 8Mpa

Projekt zmiany miejscowego planu zagospodarowania przestrzennego części wsi Grębocin sporządzony został w następstwie podjęcia uchwały Nr L/597/2014 Rady Gminy Lubicz z dnia 30 maja 2014 r. w sprawie przystąpienia do sporządzenia zmiany miejscowego planu zagospodarowania przestrzennego gminy Lubicz w pasie terenu pod gazociąg wysokiego ciśnienia DN500 p nom 8Mpa.

Projekt zmiany planu został sporządzony z zachowaniem wymogów proceduralnych określonych w ustawie z dnia 27 marca 2003 r. o planowaniu i zagospodarowaniu przestrzennym (Dz. U. z 2015 r. poz. 199 ze zm.). Procedura zmiany planu została przeprowadzona zgodnie z art. 17 ww. ustawy. Wójt Gminy ogłosił, a także zawiadomił na piśmie właściwe instytucje i organy, o przystąpieniu do sporządzania zmiany planu miejscowego oraz rozpatrzył złożone wnioski. Projekt zmiany planu miejscowego posiada wszystkie wymagane prawem uzgodnienia i opinie. Sporządzona na potrzeby zmiany planu miejscowego prognoza oddziaływania na środowisko posiada uzgodnienia zakresu i stopnia szczegółowości informacji wymaganych w prognozie oraz uzgodnienia i opinie Regionalnego Dyrektora Ochrony Środowiska i Państwowego Powiatowego Inspektora Sanitarnego. Do projektu zmiany planu miejscowego, zgodnie z ustawowym wymogiem, została również sporządzona prognoza skutków finansowych uchwalenia planu.

Projekt zmiany planu wraz z prognozą oddziaływania na środowisko został wyłożony do publicznego wglądu. Przeprowadzono dyskusję publiczną nad przyjętymi w projekcie zmiany planu rozwiązaniami. Wyłożenie miało miejsce w dniach od 12 maja 2015 r. do 12 czerwca 2015 r. Zgodnie z art. 18 ustawy z dnia 27 marca 2003 r. o planowaniu i zagospodarowaniu przestrzennym, do projektu miejscowego planu zagospodarowania przestrzennego można było wносить uwagi. Do wyłożonego projektu nie wpłynęła żadna uwaga.

Projekt zmiany planu nie narusza Studium uwarunkowań i kierunków zagospodarowania przestrzennego gminy Lubicz, przyjętego uchwałą Nr XV/176/2011 Rady Gminy Lubicz z dnia 11 października 2011 r.

Projekt zmiany planu ustala sposoby zabudowy i zagospodarowania terenu, zasady kształtowania zabudowy oraz ochrony i kształtowania ładu przestrzennego. Ustala także zasady ochrony środowiska, przyrody i krajobrazu kulturowego. Przyjęte rozwiązania projektowe zapewnią możliwość sukcesywnego zagospodarowywania terenów, zgodnego z wymogami ładu przestrzennego.

Rada Gminy Lubicz podejmuje uchwałę w sprawie uchwalenia zmiany planu, po stwierdzeniu jego zgodności z ustaleniami „Studium uwarunkowań i kierunków zagospodarowania przestrzennego gminy Lubicz”. Zgodnie z zapisami ustawy, w ramach uchwalenia planu Rada Gminy Lubicz podejmuje również:

- 1) rozstrzygnięcie o sposobie rozpatrzenia uwag do projektu zmiany miejscowego planu zagospodarowania przestrzennego, stanowiące załącznik Nr 2 do uchwały;
- 2) rozstrzygnięcie o sposobie realizacji zapisanych w zmianie planu inwestycji z zakresu infrastruktury technicznej, które należą do zadań własnych gminy oraz o zasadach ich finansowania, stanowiące załącznik Nr 3 do uchwały.







Procedura planistyczna sporządzenia zmiany planu została przeprowadzona zgodnie z obowiązującymi przepisami ustawy, a projekt zmiany planu spełnia wymogi merytoryczne i formalne do jego uchwalenia. Wejście w życie zmiany miejscowego planu zagospodarowania przestrzennego, stworzy podstawy prawne do wydawania decyzji administracyjnych dotyczących zagospodarowania przedmiotowego terenu.

Przewodniczący Rady


Hanna Anzel

OZNACZENIA INFORMACYJNE:

-  orientacyjny przebieg projektowanego gazociągu
-  przebieg istn. napowietrznej linii elektroenergetycznej 110kV z pasem technologicznym o szerokości 40m (po 20m od osi linii)
-  przebieg istn. gazociągów wysokiego ciśnienia 400 mm i 500 mm
-  strefa kontrolowana istniejących gazociągów wysokiego ciśnienia



**ZMIANA MIEJSCOWEGO PLANU ZAGOSPODAROWANIA PRZESTRZENNEGO GMINY LUBICZ
W PASIE TERENU POD GAZOCIĄG WYSOKIEGO CIŚNIENIA DN500 P NOM 8MPA
RYSUNEK ZMIANY PLANU**



GDAŃSK

AUTOSTRADA A1



ŁÓDŹ



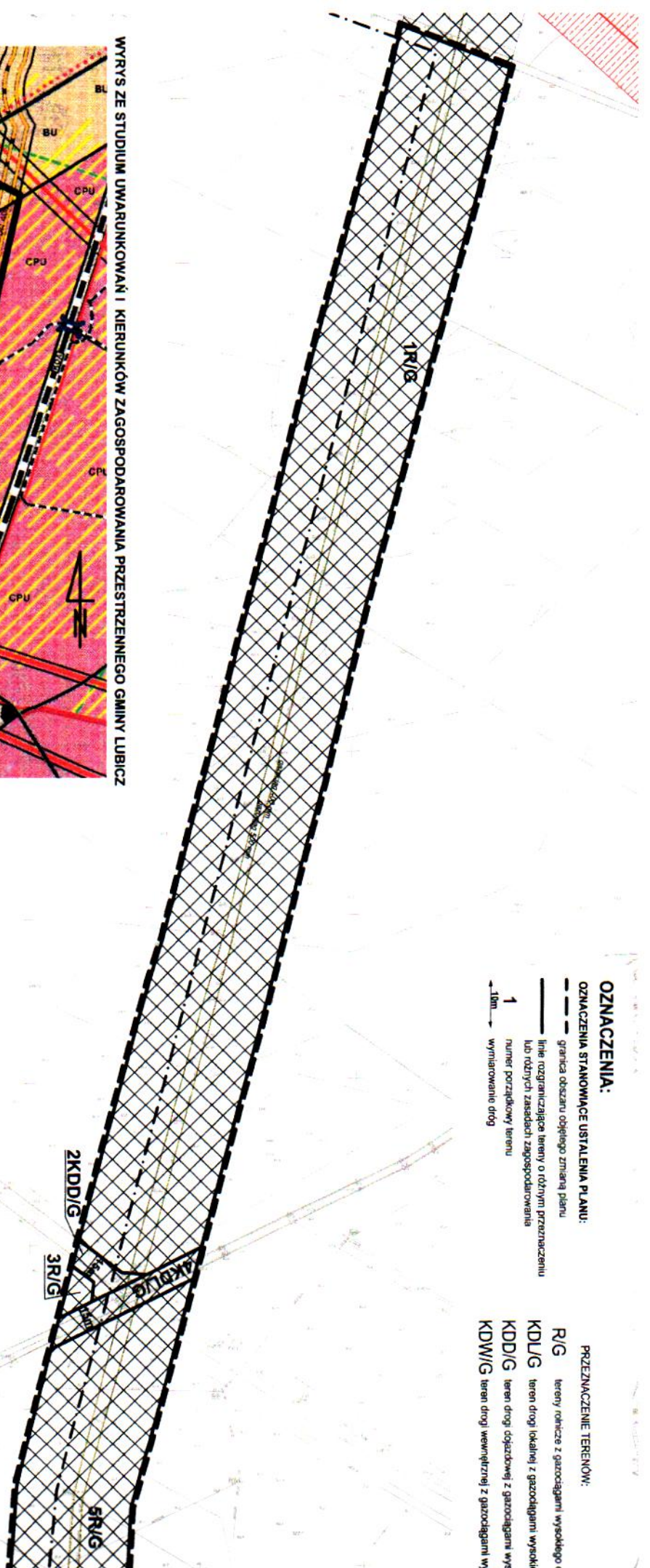
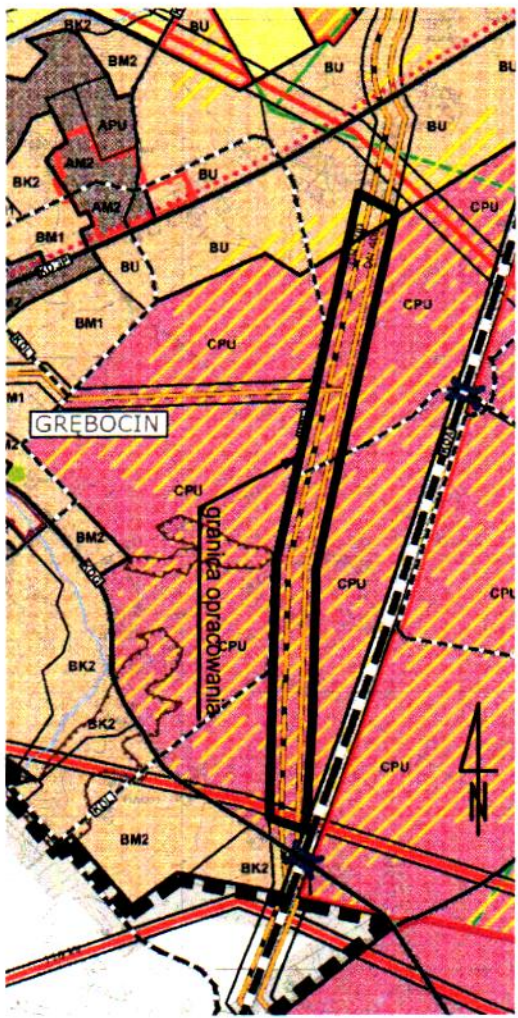
SKALA 1:2000

Organ sporządzający: WÓJT GMINY LUBICZ

Załącznik nr 1
do uchwały Nr XI/98/2015
Rady Gminy Lubicz
z dnia 17 lipca 2015 r.



WYRYS ZE STUDIUM UWARUNKOWAŃ I KIERUNKÓW ZAGOSPODAROWANIA PRZESTRZENNEGO GMINY LUBICZ



OZNACZENIA:

- OZNACZENIA STANOWISCE USTALENIA PLANU:**
- granica obszaru objętego zmianą planu
 - linie rozgraniczające tereny o różnych przeznaczeniach lub różnych zasadach zagospodarowania
 - 1 numer porządkowy terenu
 - 1km — wyznaczenie drogi

PRZEZNACZENIE TERENÓW:

- R/G tereny rolnicze z gazodajkami wysokiego c
- KDL/G teren drogi lokalnej z gazodajkami wysokie
- KDD/G teren drogi ogólnodostępnej z gazodajkami wys
- KDW/G teren drogi wewnętrznej z gazodajkami wy

Załącznik nr 2
do uchwały Nr XI/98/2015
Rady Gminy Lubicz
z dnia 17 lipca 2015

Rozstrzygnięcie o sposobie rozpatrzenia uwag do projektu zmiany miejscowego planu zagospodarowania przestrzennego w pasie terenu pod gazociąg wysokiego ciśnienia DN500 p nom 8 Mpa

W okresie wyłożenia projektu planu do publicznego wglądu tj. od 12 maja 2015 r. do 12 czerwca 2015 r. oraz w wyznaczonym terminie tj. do 29 czerwca 2015 r. nie wpłynęły uwagi do projektu.

Przewodniczący Rady


Hanna Anzel

Załącznik nr 3
do uchwały Nr XI/98/2015
Rady Gminy Lubicz
z dnia 17 lipca 2015

Rozstrzygnięcie o sposobie realizacji i zasadach finansowania inwestycji z zakresu infrastruktury technicznej, które należą do zadań własnych gminy, zapisanych w zmianie miejscowego planu zagospodarowania przestrzennego w pasie terenu pod gazociąg wysokiego ciśnienia DN500 p nom 8 Mpa

Na podstawie art. 20 ust. 1 ustawy z dnia 27 marca 2003 r. o planowaniu i zagospodarowaniu przestrzennym (Dz. U. z 2015 r. poz. 199 ze zm.) określa się następujący sposób realizacji i zasady finansowania inwestycji z zakresu infrastruktury technicznej, które należą do zadań własnych gminy i służą zaspakajaniu zbiorowych potrzeb mieszkańców:

§ 1.1. Inwestycje z zakresu infrastruktury technicznej przewidziane do realizacji na podstawie zmiany planu miejscowego, służące zaspokajaniu zbiorowych potrzeb mieszkańców stanowią, zgodnie z art. 7 ust 1 ustawy z dnia 8 marca 1990 r. o samorządzie gminnym (Dz. U. z 2013 r. poz. 594 ze zm.), zadania własne gminy.

2. W granicach zmiany planu inwestycji z zakresu infrastruktury technicznej, należących do zadań własnych gminy i służących zaspakajaniu zbiorowych potrzeb mieszkańców, nie przewiduje się.

Przewodniczący Rady

Hanna Anzel