

**Uchwała Nr XI/99/2015**  
**Rady Gminy Lubicz**  
**z dnia 17 lipca 2015 r.**

**w sprawie miejscowego planu zagospodarowania przestrzennego części wsi Grębocin.**

Na podstawie art. 18 ust. 2 pkt 5 ustawy z dnia 8 marca 1990 r. o samorządzie gminnym (Dz. U. z 2013 r., poz. 594, 645, 1318, z 2014 r. poz. 379 i 1072) oraz art. 20 ust. 1 ustawy z dnia 27 marca 2003 r. o planowaniu i zagospodarowaniu przestrzennym (Dz. U. z 2015 r., poz. 199, poz. 443), w związku z uchwałą Rady Gminy Lubicz Nr L/598/2014 z dnia 30 maja 2014 r. w sprawie przystąpienia do sporządzenia miejscowego planu zagospodarowania przestrzennego części wsi Grębocin oraz po stwierdzeniu, że nie narusza on ustaleń Studium uwarunkowań i kierunków zagospodarowania przestrzennego gminy Lubicz przyjętego uchwałą nr XV/176/2011 Rady Gminy Lubicz z dnia 11 października 2011 r. uchwała się, co następuje:

**Rozdział 1**  
**Przepisy ogólne**

**§ 1.** 1. Uchwała się miejscowy plan zagospodarowania przestrzennego części wsi Grębocin zwany dalej planem.

2. Integralną częścią planu są rysunki planu, stanowiące załączniki nr 1-3.

3. Planem objęto obszar o powierzchni około 5,5 ha, którego granice przedstawiają rysunki planu w skali 1:2000.

4. Poza rysunkami planu załącznikami do uchwały są:

- 1) rozstrzygnięcie o sposobie rozpatrzenia uwag do projektu planu, stanowiące załącznik nr 4;
- 2) rozstrzygnięcie o sposobie realizacji zapisanych w planie inwestycji z zakresu infrastruktury technicznej, należących do zadań własnych gminy oraz zasadach ich finansowania, zgodnie z przepisami o finansach publicznych, stanowiące załącznik nr 5.

**§ 2.** 1. Następujące oznaczenia graficzne na rysunkach planu są obowiązującymi ustaleniami planu:

- 1) granice obszaru objętego planem;
- 2) linie rozgraniczające tereny o różnym przeznaczeniu lub różnych zasadach zagospodarowania;
- 3) numer porządkowy terenu;
- 4) przeznaczenie terenu oznaczone symbolem literowym;
- 5) wymiarowanie dróg.

2. Pozostałe oznaczenia rysunkach planu, nie wymienione w ust. 1, należy traktować jako elementy informacyjne, nie stanowiące ustaleń planu.

**§ 3.** 1. Ilekroć w uchwale jest mowa o:

- 1) gazociągu wysokiego ciśnienia – należy przez to rozumieć projektowany gazociąg wysokiego ciśnienia DN250 MOP 8,4MPa;
- 2) przepisach odrębnych – należy przez to rozumieć przepisy ustaw wraz z aktami wykonawczymi oraz akty prawa miejscowego obowiązujące na dzień realizacji inwestycji;
- 3) terenie – należy przez to rozumieć teren o określonym przeznaczeniu i zasadach zagospodarowania, który został wyznaczony na rysunku planu liniami rozgraniczającymi, posiada oznaczenie - symbol literowy i numer porządkowy oraz przypisane ustalenia zawarte w niniejszej uchwale;



4) planie – należy przez to rozumieć ustalenia zawarte w części tekstowej i graficznej niniejszej uchwały.

2. Pojęcia występujące w niniejszej uchwale, nie wyjaśnione w ust. 1, należy interpretować zgodnie z definicjami przyjętymi w ustawie o planowaniu i zagospodarowaniu przestrzennym oraz z definicjami wynikającymi z Polskich Norm i przepisów odrębnych.

## **Rozdział 2**

### **Ustalenia ogólne obowiązujące na obszarze objętym planem**

**§ 4.** W granicach obszaru objętego planem wyznacza się tereny o następującym przeznaczeniu:

- 1) R/G – tereny rolnicze z gazociągiem wysokiego ciśnienia;
- 2) KDD/G – teren drogi dojazdowej z gazociągiem wysokiego ciśnienia;
- 3) KDW/G – teren drogi wewnętrznej z gazociągiem wysokiego ciśnienia;
- 4) G – teren stacji pomiarowo-regulacyjnej gazu wysokiego ciśnienia.

**§ 5.** Zasady ochrony i kształtowania ładu przestrzennego: zakaz budowania ogrodzeń i lokalizowania reklam w granicach obszaru objętego planem, za wyjątkiem terenu stacji pomiarowo-regulacyjnej gazu.

**§ 6.** W granicach obszaru objętego planem ze względu na brak obszarów i obiektów, nie występuje potrzeba określania:

- 1) zasad ochrony środowiska, przyrody i krajobrazu kulturowego;
- 2) zasad ochrony dziedzictwa kulturowego oraz zabytków a także dóbr kultury współczesnej;
- 3) wymagań wynikających z potrzeb kształtowania przestrzeni publicznych;
- 4) granic i sposobów zagospodarowania terenów lub obiektów podlegających ochronie, ustalonych na podstawie przepisów odrębnych, w tym terenów górniczych, terenów szczególnego zagrożenia powodzią oraz terenów zagrożonych osuwaniem się mas ziemnych;
- 5) szczegółowych zasad i warunków scalania i podziału nieruchomości.

**§ 7.** Nie występuje potrzeba określania sposobu i terminu tymczasowego zagospodarowania, urządzania i użytkowania terenów.

## **Rozdział 3**

### **Ustalenia szczegółowe dla terenów**

**§ 8.** Ustalenia dla terenów oznaczonych symbolami 1R/G, 3R/G, 5R/G, 7R/G, 8R/G, 9R/G i 10R/G:

- 1) linie rozgraniczające tereny wyznaczono na rysunku planu:
  - a) tereny oznaczone symbolami 1R/G, 3R/G, 5R/G, 7R/G na rysunku planu nr 1,
  - b) tereny oznaczone symbolami 8R/G, 9R/G na rysunku planu nr 2,
  - c) teren oznaczony symbolem 10R/G na rysunku planu nr 3;
- 2) przeznaczenie terenów: tereny rolnicze z gazociągiem wysokiego ciśnienia;
- 3) nie występuje potrzeba określania zasad kształtowania zabudowy oraz wskaźników zagospodarowania terenów;
- 4) szczególne warunki zagospodarowania terenów oraz ograniczenia w ich użytkowaniu, w tym zakaz zabudowy:
  - a) ustala się zakaz zabudowy, z zastrzeżeniem pkt 5 lit. a,
  - b) część terenu 10R/G znajduje się w strefach kontrolowanych istniejących gazociągów wysokiego ciśnienia:



- istniejącego gazociągu wysokiego ciśnienia DN400 o szerokości 60m, po 30m od osi gazociągu w obie strony,
- istniejącego gazociągu wysokiego ciśnienia DN500 o szerokości 70m, po 35m od osi gazociągu w obie strony,
- c) po realizacji gazociągu wysokiego ciśnienia nakazuje się wyznaczenie strefy kontrolowanej, zgodnie z przepisami odrębnymi, o szerokości 6m, licząc po 3m od osi gazociągu w obie strony,
- d) w granicach stref kontrolowanych obowiązują przepisy odrębne,
- e) strefa kontrolowana projektowanego gazociągu wysokiego ciśnienia nie może wykraczać poza granice obszaru objętego planem,
- f) część terenów 1R/G, 3R/G, 5R/G, 7R/G i 8R/G znajduje się w pasie technologicznym linii elektroenergetycznej 220kV o szerokości 50m (po 25m w obie strony od osi linii) – lokalizacja obiektów budowlanych w granicach pasa technologicznego zgodnie z przepisami odrębnymi,
- g) część terenu 10R/G znajduje się w pasie technologicznym linii elektroenergetycznej 110kV o szerokości 40m (po 20m w obie strony od osi linii) – lokalizacja obiektów budowlanych w granicach pasa technologicznego zgodnie z przepisami odrębnymi;
- 5) ustalenia dotyczące zasad modernizacji, rozbudowy i budowy systemów komunikacji i infrastruktury technicznej:
  - a) dopuszcza się realizację obiektów, urządzeń i sieci infrastruktury technicznej z zachowaniem przepisów odrębnych,
  - b) w granicach terenów projektowany jest gazociąg wysokiego ciśnienia, którego orientacyjny przebieg wskazano na rysunku planu,
  - c) dopuszcza się elementy sieci infrastruktury technicznej wyłącznie w postaci podziemnej lub napowietrznej, umożliwiającej rolnicze użytkowanie gruntów;
- 6) ustala się stawkę procentową, stanowiącą podstawę do określania opłaty, o której mowa w art. 36 ust. 4 ustawy o planowaniu i zagospodarowaniu przestrzennym w wysokości 10 %.

**§ 9. Ustalenia dla terenów oznaczonych symbolami 2KDD/G i 4KDD/G:**

- 1) linie rozgraniczające tereny wyznaczono na rysunku planu nr 1:
- 2) przeznaczenie terenów: tereny dróg dojazdowych z gazociągiem wysokiego ciśnienia;
- 3) nie występuje potrzeba określania zasad kształtowania zabudowy oraz wskaźników zagospodarowania terenów;
- 4) szczególne warunki zagospodarowania terenów oraz ograniczenia w ich użytkowaniu, w tym zakaz zabudowy:
  - a) ustala się zakaz zabudowy, z zastrzeżeniem pkt 5 lit. a,
  - b) po realizacji gazociągu wysokiego ciśnienia nakazuje się wyznaczenie strefy kontrolowanej, zgodnie z przepisami odrębnymi, o szerokości 6m, licząc po 3m od osi gazociągu w obie strony, w której obowiązują zakaz wznoszenia obiektów budowlanych oraz sadzenia drzew i krzewów,
  - c) strefa kontrolowana projektowanego gazociągu wysokiego ciśnienia nie może wykraczać poza granice obszaru objętego planem;
- 5) ustalenia dotyczące zasad modernizacji, rozbudowy i budowy systemów komunikacji i infrastruktury technicznej:
  - a) dopuszcza się realizację obiektów, urządzeń i sieci infrastruktury technicznej z zachowaniem przepisów odrębnych,

- b) w granicach terenów projektowany jest gazociąg wysokiego ciśnienia, którego orientacyjny przebieg wskazano na rysunku planu,
  - c) szerokość dróg w liniach rozgraniczających poprowadzonych po granicach ewidencyjnych działek - 11 m,
  - d) dopuszcza się lokalizację małej architektury takiej jak oświetlenie, kosze na śmieci, ławki itp. towarzyszące funkcji komunikacyjnej,
  - e) dopuszcza się lokalizację miejsc postojowych, w tym miejsc postojowych dla pojazdów zaopatrzonych w kartę parkingową według przepisów odrębnych;
- 6) nie występuje potrzeba określenia stawki procentowej, stanowiącej podstawę do określania opłaty, o której mowa w art. 36 ust. 4 ustawy o planowaniu i zagospodarowaniu przestrzennym.

**§ 10.** Ustalenia dla terenu oznaczonego symbolem 6KDW/G:

- 1) linie rozgraniczające terenu wyznaczono na rysunku planu nr 1:
- 2) przeznaczenie terenu: teren drogi wewnętrznej z gazociągiem wysokiego ciśnienia;
- 3) nie występuje potrzeba określania zasad kształtowania zabudowy oraz wskaźników zagospodarowania terenu;
- 4) szczególne warunki zagospodarowania terenu oraz ograniczenia w ich użytkowaniu, w tym zakaz zabudowy:
  - a) ustala się zakaz zabudowy, z zastrzeżeniem pkt 5 lit. a,
  - b) po realizacji gazociągu wysokiego ciśnienia nakazuje się wyznaczenie strefy kontrolowanej, zgodnie z przepisami odrębnymi, o szerokości 6m, licząc po 3m od osi gazociągu w obie strony, w której obowiązuje zakaz wznoszenia obiektów budowlanych oraz sadzenia drzew i krzewów,
  - c) strefa kontrolowana projektowanego gazociągu wysokiego ciśnienia nie może wykraczać poza granice obszaru objętego planem;
- 5) ustalenia dotyczące zasad modernizacji, rozbudowy i budowy systemów komunikacji i infrastruktury technicznej:
  - a) dopuszcza się realizację obiektów, urządzeń i sieci infrastruktury technicznej z zachowaniem przepisów odrębnych,
  - b) w granicach terenu projektowany jest gazociąg wysokiego ciśnienia, którego orientacyjny przebieg wskazano na rysunku planu,
  - c) szerokość drogi w liniach rozgraniczających poprowadzonych po granicach ewidencyjnych działek - 7,5 m;
- 6) nie występuje potrzeba określenia stawki procentowej, stanowiącej podstawę do określania opłaty, o której mowa w art. 36 ust. 4 ustawy o planowaniu i zagospodarowaniu przestrzennym.

**§ 11.** Ustalenia dla terenu oznaczonego symbolem 11G:

- 1) linie rozgraniczające terenu wyznaczono na rysunku planu nr 3:
- 2) przeznaczenie terenu: teren stacji pomiarowo-regulacyjnej gazu wysokiego ciśnienia;
- 3) zasady kształtowania zabudowy oraz wskaźniki zagospodarowania terenu:
  - a) dopuszcza się lokalizację obiektów budowlanych oraz obiektów małej architektury związanych wyłącznie z obsługą stacji pomiarowo-regulacyjnej gazu,
  - b) nie istnieje potrzeba określenia wskaźnika intensywności zabudowy,
  - c) minimalny udział powierzchni biologicznie czynnej do powierzchni działki – 5%,
  - d) wysokość zabudowy kubaturowej do 4 m (obiekty parterowe),
  - e) nie wyznacza się linii zabudowy – lokalizacja obiektów stacji z zachowaniem przepisów odrębnych,
  - f) dopuszcza się ogrodzenie terenu stacji;

- 4) szczególne warunki zagospodarowania terenu oraz ograniczenia w ich użytkowaniu, w tym zakaz zabudowy – nie ustala się;
- 5) ustalenia dotyczące zasad modernizacji, rozbudowy i budowy systemów komunikacji i infrastruktury technicznej:
  - a) projektowana jest rozbudowa stacji pomiarowo-regulacyjna gazu wysokiego ciśnienia,
  - b) obsługa stacji w zakresie zaopatrzenia w wodę oraz energię elektroenergetyczną z istniejących sieci,
  - c) odprowadzenie wód opadowych i roztopowych do gruntu na terenie stacji,
  - d) dopuszcza się realizację obiektów, urządzeń i sieci infrastruktury technicznej z zachowaniem przepisów odrębnych,
  - e) dostęp do terenu stacji z drogi wojewódzkiej nr 552,
  - f) ustala się obowiązek zapewnienia minimum 2 miejsc postojowych w granicach terenu,
  - g) nie występuje potrzeba określania ilości miejsc postojowych dla pojazdów zaopatrzonych w kartę parkingową;
- 6) nie występuje potrzeba określenia stawki procentowej, stanowiącej podstawę do określania opłaty, o której mowa w art. 36 ust. 4 ustawy o planowaniu i zagospodarowaniu przestrzennym.

### **Rozdział 3** **Przepisy końcowe**

§ 12. Wykonanie niniejszej uchwały powierza się Wójtowi Gminy Lubicz.

§ 13. Uchwała wchodzi w życie po upływie 14 dni od dnia jej ogłoszenia w Dzienniku Urzędowym Województwa Kujawsko-Pomorskiego.

§ 14. Uchwała podlega publikacji na stronie internetowej gminy.



Przewodniczący Rady

*Hanna Anzel*

Uzasadnienie  
do Uchwały Nr XI/99/2015  
Rady Gminy Lubicz  
z dnia 17 lipca 2015 r.

w sprawie miejscowego planu zagospodarowania przestrzennego części wsi Grębocin.

Projekt zmiany miejscowego planu zagospodarowania przestrzennego części wsi Grębocin sporządzony został w następstwie podjęcia uchwały Nr L/598/2014 Rady Gminy Lubicz z dnia 30 maja 2014 r. w sprawie przystąpienia do sporządzenia zmiany miejscowego planu zagospodarowania przestrzennego części wsi Grębocin.

Projekt zmiany planu został sporządzony z zachowaniem wymogów proceduralnych określonych w ustawie z dnia 27 marca 2003 r. o planowaniu i zagospodarowaniu przestrzennym (Dz. U. z 2015 r. poz. 199 ze zm.). Procedura zmiany planu została przeprowadzona zgodnie z art. 17 ww. ustawy. Wójt Gminy ogłosił, a także zawiadomił na piśmie właściwe instytucje i organy, o przystąpieniu do sporządzania zmiany planu miejscowego oraz rozpatrzył złożone wnioski. Projekt zmiany planu miejscowego posiada wszystkie wymagane prawem uzgodnienia i opinie. Sporządzona na potrzeby zmiany planu miejscowego prognoza oddziaływania na środowisko posiada uzgodnienia zakresu i stopnia szczegółowości informacji wymaganych w prognozie oraz uzgodnienia i opinie Regionalnego Dyrektora Ochrony Środowiska i Państwowego Powiatowego Inspektora Sanitarnego. Do projektu zmiany planu miejscowego, zgodnie z ustawowym wymogiem, została również sporządzona prognoza skutków finansowych uchwalenia planu.

Projekt zmiany planu wraz z prognozą oddziaływania na środowisko został wyłożony do publicznego wglądu. Przeprowadzono dyskusję publiczną nad przyjętymi w projekcie zmiany planu rozwiązaniami. Wyłożenie miało miejsce w dniach od 12 maja 2015 r. do 12 czerwca 2015 r. Zgodnie z art. 18 ustawy z dnia 27 marca 2003 r. o planowaniu i zagospodarowaniu przestrzennym, do projektu miejscowego planu zagospodarowania przestrzennego można było wnosić uwagi. Do wyłożonego projektu nie wpłynęły żadne uwagi.

Projekt zmiany planu nie narusza Studium uwarunkowań i kierunków zagospodarowania przestrzennego gminy Lubicz, przyjętego uchwałą Nr XV/176/2011 Rady Gminy Lubicz z dnia 11 października 2011 r.

Projekt zmiany planu ustala sposoby zabudowy i zagospodarowania terenu, zasady kształtowania zabudowy oraz ochrony i kształtowania ładu przestrzennego. Ustala także zasady ochrony środowiska, przyrody i krajobrazu kulturowego. Przyjęte rozwiązania projektowe zapewnią możliwość sukcesywnego zagospodarowywania terenów, zgodnego z wymogami ładu przestrzennego.

Rada Gminy Lubicz podejmuje uchwałę w sprawie uchwalenia zmiany planu, po stwierdzeniu jego zgodności z ustaleniami „Studium uwarunkowań i kierunków zagospodarowania przestrzennego gminy Lubicz”. Zgodnie z zapisami ustawy, w ramach uchwalenia planu Rada Gminy Lubicz podejmuje również:

- 1) rozstrzygnięcie o sposobie rozpatrzenia uwag do projektu zmiany miejscowego planu zagospodarowania przestrzennego, stanowiące załącznik Nr 4 do uchwały;
- 2) rozstrzygnięcie o sposobie realizacji zapisanych w zmianie planu inwestycji z zakresu infrastruktury technicznej, które należą do zadań własnych gminy oraz o zasadach ich finansowania, stanowiące załącznik Nr 5 do uchwały.

Procedura planistyczna sporządzenia zmiany planu została przeprowadzona zgodnie z obowiązującymi przepisami ustawy, a projekt zmiany planu spełnia wymogi merytoryczne i formalne do jego uchwalenia. Wejście w życie zmiany miejscowego planu zagospodarowania przestrzennego, stworzy podstawy prawne do wydawania decyzji administracyjnych dotyczących zagospodarowania przedmiotowego terenu.



# MIJSCOWY PLAN ZAGOSPODAROWANIA PRZESTRZENNEGO CZĘŚCI WSI GRĘBOCIN

**RYSUNEK PLANU NR 1**



SKALA 1:2000

Organ sporządzający: WÓJT GMINY LUBICZ

Załącznik nr 1  
do uchwały Nr XI/99/2015  
Rady Gminy Lubicz  
z dnia 17 lipca 2015 r.



**OZNACZENIA:**  
**OZNACZENIA STANOMIĄCE USTALENIA PLANU:**


- granica obszaru objętego planem
- linie rozgraniczające tereny o różnym przeznaczeniu lub różnych zasadach zagospodarowania
- 1 numer porządkowy terenu
- ← 10m → wymiarowanie drogi

**PRZEZNACZENIE TERENÓW:**

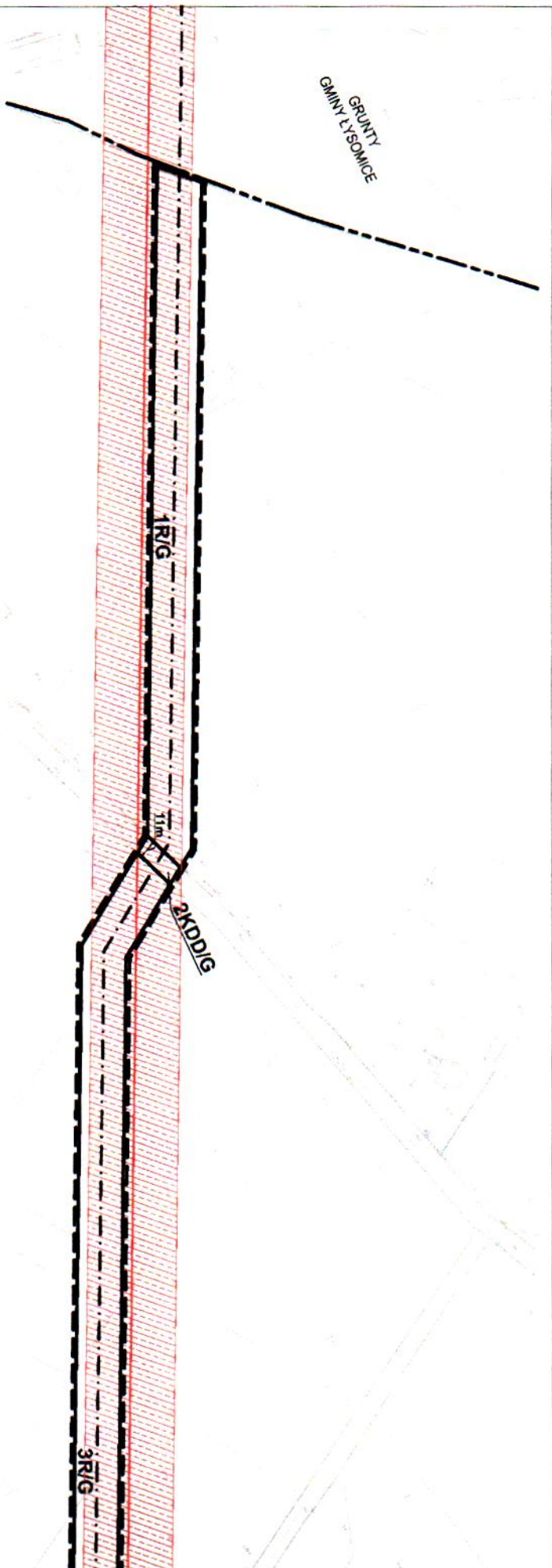
- R/G tereny rezerwa z zagospodarowaniem wysokości cieniienia
- KDD/G teren drogi dojazdowej z zagospodarowaniem wysokości cieniienia
- KDW/G teren drogi wewnętrznej z zagospodarowaniem wysokości cieniienia

**OZNACZENIA INFORMACYJNE:**

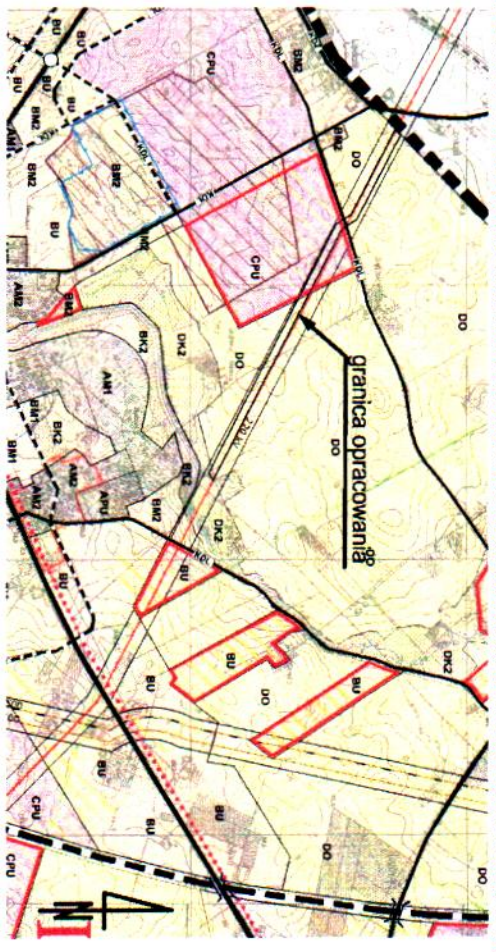
- granica administracyjna gminy
- orientacyjny przebieg projektowanego gazociągu
- przebieg lin. napowietrznej (lin. elektroenergetycznej Z20kV) z pasem technologicznym o szerokości 50m (po 25m od osi lin.)



GRUNTY  
GMINY LYSOMICE



WYRYS ZE STUDIUM UWARUNKOWAŃ I KIERUNKÓW ZAGOSPODAROWANIA PRZESTRZENNEGO GMINY LUBICZ







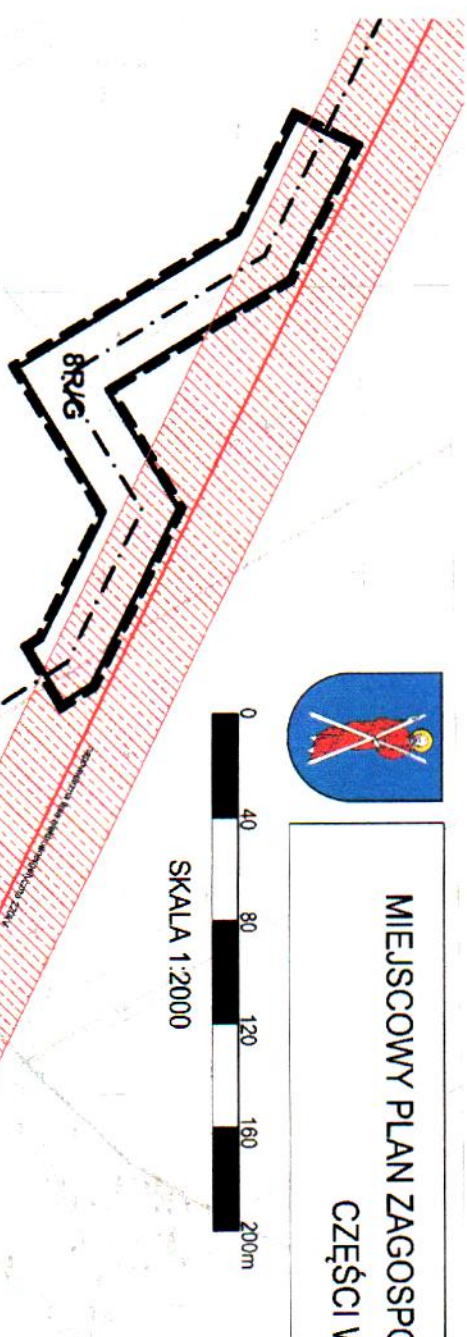
# MIEJSCOWY PLAN ZAGOSPODAROWANIA PRZESTRZENNEGO CZĘŚCI WSI GRĘBOCIN

**RYSunEK PLANU NR 2**



Organ sporządzający:  
WÓJT GMINY LUBICZ

Załącznik nr 2  
do uchwały Nr XI/99/2015  
Rady Gminy Lubicz  
z dnia 17 lipca 2015 r.



## OZNACZENIA:

### OZNACZENIA STANOWIĄCE USTALENIA PLANU:

- granica obszaru objętego planem
- linie rozgraniczające tereny o różnym przeznaczeniu lub różnych zasadach zagospodarowania
- 1 numer porządkowy terenu

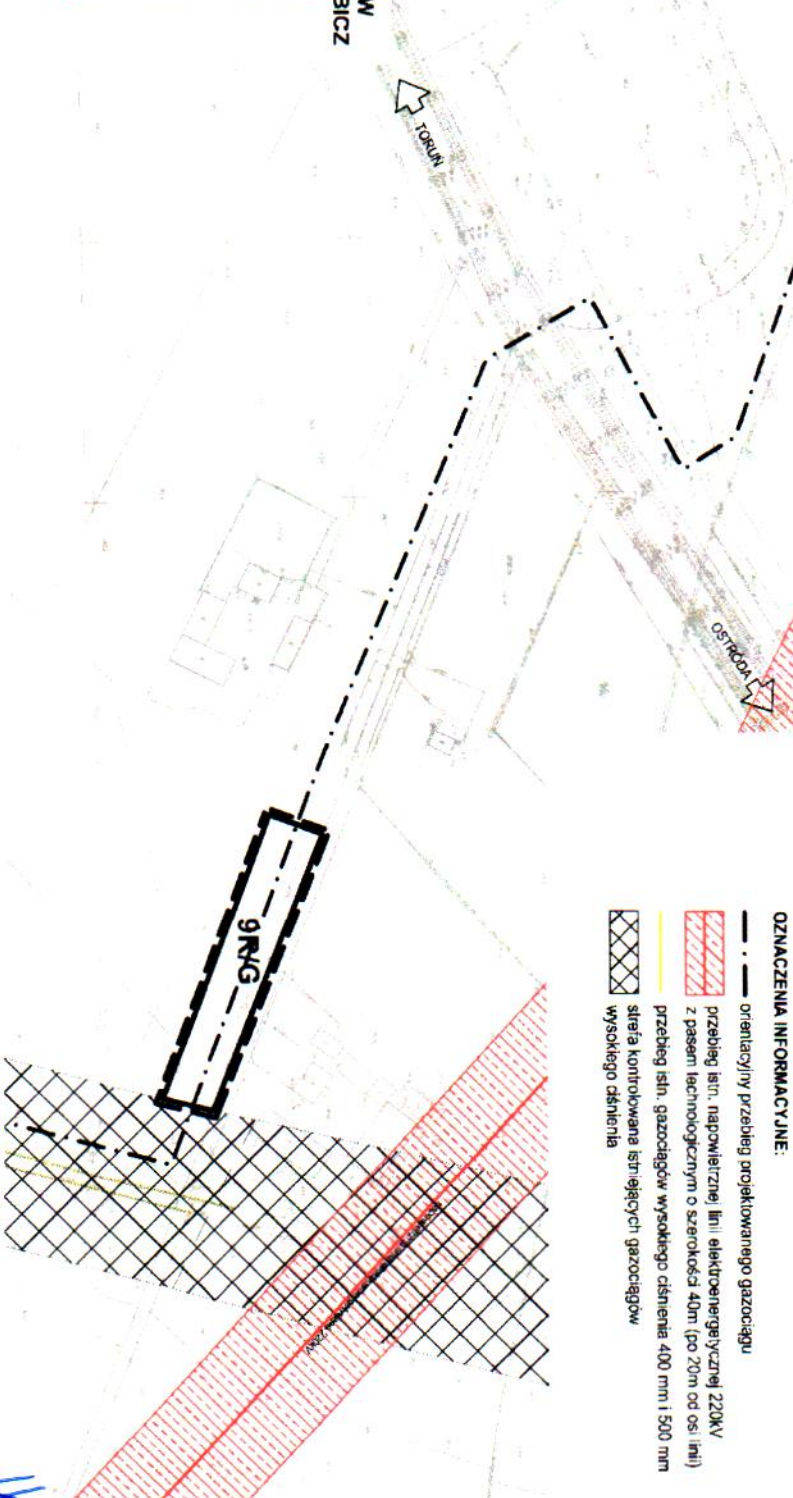
### PRZEZNACZENIE TERENÓW:

- R/G teren rolnicze z gazociągami wysokiego ciśnienia

### OZNACZENIA INFORMACYJNE:

- orientacyjny przebieg projektowanego gazociągu
- przebieg istn. napowietrznej linii elektroenergetycznej 220kV z pasmem technologicznym o szerokości 40m (po 20m od osi linii)
- przebieg istn. gazociągów wysokiego ciśnienia 400 mm i 500 mm
- strefa kontrolowana istniejących gazociągów wysokiego ciśnienia

## WYRYS ZE STUDIUM UWARUNKOWAN I KIERUNKÓW ZAGOSPODAROWANIA PRZESTRZENNEGO GMINY LUBICZ





# MIJSCOWY PLAN ZAGOSPODAROWANIA PRZESTRZENNEGO CZĘŚCI WSI GRĘBOCIN

**RYSUNEK PLANU NR 3**



SKALA 1:2000

Organ sporządzający: **WÓJT GMINY LUBICZ**

Załącznik nr 3  
do uchwały Nr XI/99/2015  
Rady Gminy Lubicz  
z dnia 17 lipca 2015 r.

## OZNACZENIA:

### OZNACZENIA STANOWISCE USTALENIA PLANU:

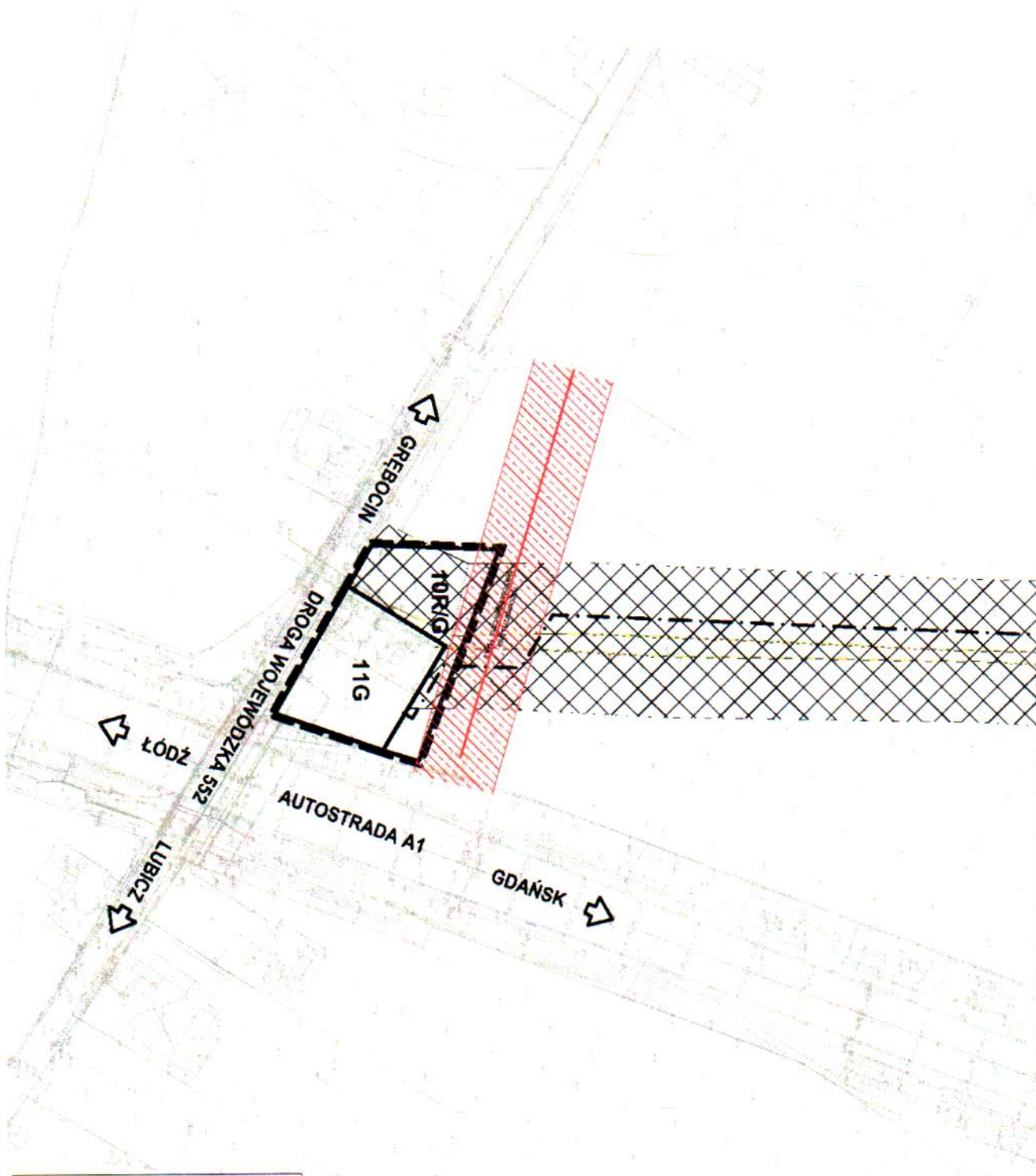
- granica obszaru objętego planem
- linie rozgraniczające tereny o różnym przeznaczeniu lub różnych zasadach zagospodarowania
- 1 numer porządkowy terenu

### PRZEZNACZENIE TERENÓW:

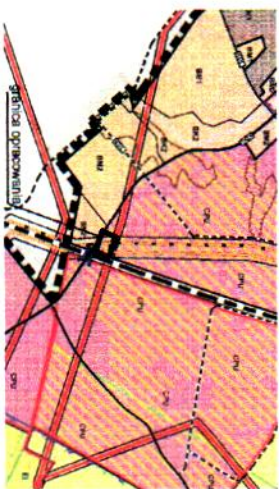
- R/G teren roboczy z gazonem wysokiego ciśnienia
- G teren stacji pomiarowo-regulacyjnej, gazu wysokiego ciśnienia

### OZNACZENIA INFORMACYJNE:

- · - orientacyjny przebieg projektowanego gazociągu
- przebieg istn. napowietrznej linii elektroenergetycznej 110kV z pasem technologicznym o szerokości 40m (po 20m od osi linii)
- przebieg istn. gazociągów wysokiego ciśnienia DN400 i DN500
- stacja kontrolowana istniejących gazociągów wysokiego ciśnienia



### WYRYS ZE STUDIUM UWARUNKOWAŃ I KIERUNKÓW ZAGOSPODAROWANIA PRZESTRZENNEGO GMINY LUBICZ



Załącznik nr 4  
do uchwały Nr XI/99/2015  
Rady Gminy Lubicz  
z dnia 17 lipca 2015 r.

**Rozstrzygnięcie o sposobie rozpatrzenia uwag do projektu miejscowego planu zagospodarowania przestrzennego części wsi Grębocin.**

W okresie wyłożenia projektu planu do publicznego wglądu tj. od 12 maja 2015 r. do 12 czerwca 2015 r. oraz w wyznaczonym terminie tj. do 29 czerwca 2015 r. nie wpłynęły uwagi do projektu.

Przewodniczący Rady

  
Hanna Anzel

Załącznik nr 5  
do uchwały Nr XI/99/2015  
Rady Gminy Lubicz  
z dnia 17 lipca 2015 r.

**Rozstrzygnięcie o sposobie realizacji i zasadach finansowania inwestycji z zakresu infrastruktury technicznej, które należą do zadań własnych gminy, zapisanych w miejscowym planie zagospodarowania przestrzennego części wsi Grębocin.**

Na podstawie art. 20 ust. 1 ustawy z dnia 27 marca 2003 r. o planowaniu i zagospodarowaniu przestrzennym (Dz. U. z 2015 r. poz. 199 ze zm.) określa się następujący sposób realizacji i zasady finansowania inwestycji z zakresu infrastruktury technicznej, które należą do zadań własnych gminy i służą zaspokajaniu zbiorowych potrzeb mieszkańców:

§ 1.1. Inwestycje z zakresu infrastruktury technicznej przewidziane do realizacji na podstawie zmiany planu miejscowego, służące zaspokajaniu zbiorowych potrzeb mieszkańców stanowią, zgodnie z art. 7 ust 1 ustawy z dnia 8 marca 1990 r. o samorządzie gminnym (Dz. U. z 2013 r. poz. 594 ze zm.), zadania własne gminy.

2. W granicach zmiany planu inwestycji z zakresu infrastruktury technicznej, należących do zadań własnych gminy i służących zaspokajaniu zbiorowych potrzeb mieszkańców, nie przewiduje się.

Przewodniczący Rady

*Hanna Anzel*