


GONIEC GMINNY



NR 4/2001

wrzesień 2001 r.

Biuletyn Informacyjny Gminy Lubicz

Trudne wybory Nowy plan miejscowy



23 września będziemy wybierać posłów i senatorów Rzeczypospolitej. Trudne to wybory, bo niezależnie od sympatii politycznych skala niezadowolenia i rozczarowania społecznego jest ogromna. Na nasze nastroje źle wpływają nie tylko błędy rządzących (któż ich nie popelnia), lecz także skutki zdarzeń losowych. Wichury, powódź, zła sytuacja w rolnictwie nie sprzyjają pogodnemu spojrzeniu na rzeczywistość. Czy warto w tej sytuacji iść głosować? Czy coś może się zmienić na lepsze? Naiwnością byłoby sądzić, że

zmiany nastąpią natychmiast, z dnia na dzień. Ale jeśli mamy choć trochę optymizmu i nadziei na lepsze jutro, nie rezygnujmy z osobistego udziału w naprawie Rzeczypospolitej. Jeśli nie mamy zaufania do partii politycznych, to poszukujmy na wielu listach wyborczych konkretnych ludzi, których znamy i którym ufamy, o których wiemy, że są godni naszego głosu.

Wybory są trudne. Właśnie dlatego warto mieć w nich swój udział.

Marek Olszewski

Trwają prace związane ze sporządzeniem miejscowych planów szczegółowych części wsi Młyniec Pierwszy i Młyniec Drugi.

Na terenie wsi Młyniec Pierwszy i Młyniec Drugi obowiązują do końca 2001 r. plan ogólny zagospodarowania przestrzennego, uchwalony przez Gminną Radę Narodową 27 lutego 1989 r. Rada Gminy Lubicz, na sesji 18 grudnia 2001 r., podjęła uchwałę w sprawie przystąpienia do sporządzenia miejscowego planu zagospodarowania przestrzennego części wsi Młyniec Pierwszy i Młyniec Drugi, uchwały te są w trakcie realizacji.

Plany miejscowe w skali 1:1000 (o charakterze szczegółowym) wykonane zostały dla miejscowości: Lubicz Dolny (2 plany), Lubicz Górny, Krobica, Grębocin, Gronowo, pasmo Grębocin - Gronowo, Złotoria oraz części wsi Krobica, Lubicz Dolny i Mierzynek. Poza opracowaniem w/w szczegółowych planów zagospodarowania przestrzennego, przeprowadzono jeszcze wiele innych mniejszych zmian miejscowego planu ogólnego, obejmujących niewielkie obszary (konkretne działki geodezyjne). W Młyncu Pierwszym i Młyncu Drugim przeprowadzane były zmiany planu ogólnego obejmujące niewielkie tereny, w rejonie tym przewidziana część zmian dotyczyła możliwości eksploatacji złóż kruszyw naturalnych. Obecnie trwają prace związane ze sporządzeniem planów szczegółowych (w skali 1:2000) części wsi Młyniec Pierwszy i Młyniec Drugi.

Tereny objęte opracowaniem planu miejscowego wg zapisów „Studium Uwarunkowań i Kierunków Zagospodarowania Przestrzennego” położone są w obszarach, dla których sporządzenie miejscowych planów zagospodarowania przestrzennego jest zalecane (wskazane). Są to obszary charakteryzujące się otwartą przestrzenią o wysokich walorach krajobrazowych i przyrodniczych. W terenie tym zaleca się urbanizację ograniczoną, podporządkowaną kryteriom przyrodniczym i uwarunkowaniom ekologicznym. Pełna ochrona istniejącej zieleni. Obowiązek rozbudowy terenów zadrzewionych i zalesionych wraz z budową rekreacyjną i mieszkaniową na dużych działkach (powyżej 30 arów). Zakaz lokalizacji zabudowy samodzielnej działalności komercyjnej w skali większej niż rzemiosło indywidualne. Możliwość

eksploatacji udokumentowanych złóż kruszyw, z zastrzeżeniem zapewnienia ochrony wód rzeki Drwęcy i podstawowych zasad gospodarowania w obszarze chronionego krajobrazu. Podstawowy kierunek rekultywacji zalesienia.

Polityka przestrzenna, poza zmianą planów miejscowych, powinna iść w kierunku budowy niezbędnej infrastruktury technicznej, egzekwowania od inwestorów nasadzeń zieleni ozdobnej i urządzania przestrzeni ekoaktywnej w obrębie działek budowlanych, egzekwowania od inwestorów projektowania i realizacji ciekawych, dopracowanych architektonicznie projektów budowlanych, możliwości realizacji zabudowy letniskowej; zaleca się wykorzystywanie na cele letniskowe starych i podpadających budynków i zagród, zalecenia wysadzania dróg osiedlowych i dojazdowych szpalerami drzew w celu uzyskania efektu zielonych alei.

Strefa, do której należą części wsi Młyniec Pierwszy i Młyniec Drugi (objęta opracowaniem planu miejscowego), jest jednostką predisponowaną do rozwoju funkcji turystyczno-wypoczynkowych i gospodarki leśnej z możliwością utrzymania istniejącej działalności rolniczej. Zasady gospodarowania przestrzeni: zaleca się prowadzenie ekstensywnych form gospodarki rolnej, zalesień i zadrzewień. Obowiązują proekologiczne zasady gospodarowania zasobami istniejącymi. W obrębie jednostki zakłada się: ograniczony rozwój zabudowy mieszkaniowej i usług nastawiony na obsługę funkcji turystyczno-wypoczynkowych, porządkowanie, wymianę lub modernizację istniejącej zabudowy siedliskowej dla stworzenia bazy agroturystycznej (rejon wsi Młyniec Drugi), rozwijanie systemów i urządzeń dla retencji czynnej, ograniczenie lokalizowania nowej zabudowy siedliskowej, doposażenie w niezbędne systemy i urządzenia infrastruktury technicznej, w tym w ścieżki rowerowe i piesze, szlaki turystyczne itp., prowadzenie gospodarki rolnej z zachowaniem uwarunkowań przyrodniczych, ochrona zasobów leśnych przed nieracjonalną eksploatacją, zalesianie i zadrzewianie, maksymalne poszanowanie naturalnego ukształtowania terenu, ochronę strefy brzegowej rzeki Drwęcy i urozmaiconych zbrocy pradolin, możliwie maksymalne ograniczenie

Dokończenie na s. 3

Nagroda dla Wójta!

szczegóły na s. 2

Trochę historii Gronowo

Wieś Gronowo wymieniana jest w dokumentach od 1407 roku. Wcześniej nazwy: 1412 Grunaw, Gronau, Grünow, Grynów, Grunnaw, 1570 Gronowo, 1789 Gronowo, n. niem. Wolffserbe - 1909).

Na początku XIV wieku Gronowo jest w łasności Zakonu Krzyżackiego, komturstwa toruńskiego. W latach 1437 - 1438 w skład wsi wchodzi 47 łanów czynszowych, 5 zagród opustoszałych, 2 zagrody osadzone.

W roku 1466 dobra komturstwa przechodzą w łasność Korony Polskiej. Gronowo jest od tej pory w dyspozycji królów polskich jako dobra gracialne (z ograniczonym prawem własności).

W 1472 roku Kazimierz Jagiellończyk zezwala wojewodzie chełmińskiemu Gabrielowi Bażyńskiemu oddać wieś w zastaw za 400 grzywien - rajcy toruńskiemu Rackendorffowi. W latach 1511 - 1517 wieś ma w zastawie rodzina Szczawińskich.

W roku 1520 Zygmunt I nadaje wieś Gronowo i inne - miasto Toruniowi w zamian za zamek w Świeciu. W 1544 Zygmunt I nadaje Gronowo Mikołajowi Szczawińskiemu w dożywocie. Po jego śmierci wieś ma przejść na własność miasta Torunia.

W roku 1570 wieś jest nadal własnością królewską, dobrami gracialnymi. Gronowo należy do



Pałac w Gronowie

Dokończenie na s. 4

Rada Gminy uchwaliła

- zbycie w drodze przetargu nieruchomości gruntowej położonej w miejscowości Rogowo,
- zbycie w drodze przetargu nieruchomości gruntowej położonej w miejscowości Nowa Wieś,
- przyjęcie przez Gminę Lubicz zadania, polegającego na wydawaniu zaświadczeń stwierdzających, że dany lokal jest samodzielnym lokalem mieszkalnym, powierzonego z zakresu właściwości powiatu,
- zmianę uchwały w sprawie sprzedaży budynku mieszkalnego stanowiącego samodzielny lokal mieszkalny,
- nabycie nieruchomości gruntowych położonych w Grębocinie,
- zbycie w trybie bezprzetargowym nieruchomości gruntowej położonej w miejscowości Złotoria,
- zmianę miejscowego planu zagospodarowania przestrzennego Gminy Lubicz, na

- obszarze wsi Młyniec - teren powierzchniowej eksploatacji,
- zmianę miejscowego planu zagospodarowania przestrzennego Gminy Lubicz, na obszarze wsi Rogówko - teren mieszkaniowy,
- zmianę miejscowego planu zagospodarowania przestrzennego terenów domków jednorodzinnych z usługami rzemiosł w Krobii,
- zmianę miejscowego planu zagospodarowania przestrzennego wsi Grębocin - teren zabudowy mieszkaniowej jednorodzinnej,
- rozwiązanie Gminnej Komisji Rozwiązywania Problemów Alkoholowych,
- ustalenie liczby punktów sprzedaży napojów zawierających powyżej 4,5% alkoholu (z wyjątkiem piwa), przeznaczonych do spożycia poza miejscem sprzedaży (61 punktów) jak i w miejscu sprzedaży (30 punktów),
- zmianę statutu Gminy Lubicz,

Komunikaty

W okresie od 15 - 17 października 2001 r. przeprowadzona zostanie, na terenie Gminy Lubicz, rejestracja przedpoborowych mężczyzn urodzonych w 1983 r., zameldowanych na pobyt stały lub czasowy trwających ponad 2 miesiące na terenie Gminy Lubicz. Obowiązkowi zgłoszenia się do rejestracji podlegają również mężczyźni, którzy w roku 2001 r. kończą 24 lata i nie dokonali go we właściwym czasie. Nie dotyczy to mężczyzn, którzy stawali już do

poboru i którym wydano książeczkę wojskową.

Rejestracja odbędzie się w lokalu Urzędu Gminy w Lubiczu, ul. Toruńska 21, pokój 4 w godzinach od 8³⁰ do 14⁰⁰.

Przedpoborowy zgłaszający się do rejestracji obowiązany jest przedstawić dowód osobisty (tymczasowy dowód osobisty), lub inny dokument stwierdzający tożsamość.

Lipcowe doświadczenia


Dzień 16 lipca br. stał się dla wielu rodzin naszej gminy dramatem. Silny wiatr, wiejący z prędkością dochodzącą do 130 kilometrów na godzinę, zrywał dachy z domów mieszkalnych i budynków gospodarczych. Powyrywał z korzeniami lub połamał dziesiątki drzew, które zwalone tarasowały drogi tworząc gigantyczne „korki”. Ogromne szkody w sieciach energetycznych spowodowały wyłączenie prądu, zamilkła też większość telefonów. Kataklizm najdotkliwiej odczuło 80 gospodarstw, w których wystąpiły uszkodzenia dachów, naruszenia konstrukcji ścian lub kominów. Straty rolnicze spowodowane huraganem dotknęły 229 rodzin na obszarze 3 360 ha użytków rolnych. Interwencje strażaków dotyczyły głównie usuwania z dróg połamanych drzew. Prace zakończono w późnych godzinach nocnych i kontynuowano dnia następnego.

W dniach 31 lipca - 6 sierpnia br. kulminacja fali powodziowej na Wiśle spowodowała zalanie obszaru o powierzchni 330 ha w sołectwach: Złotoria, Grabowiec i Nowa Wieś. W wyniku znacznego

przekroczenia stanu alarmowego poziomu wody, istniała groźba zalania budynków przy ul. Warszawskiej w Złotorii. Również w tym przypadku sprawne działanie służby komunalnej i ochotników z OSP Złotoria zapobiegło kolejnej tragedii.

Dziękujemy wszystkim mieszkańcom, którzy czynnie pomagali przy usuwaniu skutków niszczących działań sił natury. Dziękujemy przedsiębiorcom, którzy deklarowali pomoc w postaci sprzętu, środków i materiałów.

Miesiąc lipiec udowodnił, że zjawiska atmosferyczne o charakterze ekstremalnym, gwałtownym mogą wystąpić w każdym miejscu i czasie. My, ludzie nie mamy na nie wpływu, ale musimy być przygotowani do natychmiastowego reagowania, gdy wystąpią. Dlatego nasze jednostki OSP muszą być wyposażone w nowoczesny i niezawodny sprzęt a nasi ochotnicy coraz lepiej wyszkoleni. Ale to niestety sporo kosztuje. Jednak zaniechanie tych działań może nas kosztować jeszcze więcej. Czy warto ryzykować aby to sprawdzić?



Wójt Gminy Lubicz - Marek Olszewski został laureatem prestiżowej nagrody im. Grzegorza Palki (zmarłego tragicznie w 1996 r. prezydenta Łodzi), przyznawanej dorocznie przez Ligę

Krajową - stowarzyszenie promujące działania na rzecz samorządu lokalnego.

Pan Wójt otrzymał nagrodę w dziedzinie działalności samorządowej o wymiarze ogólnopolskim.

W ubiegłym roku, jako współprzewodniczący Zespołu ds. Edukacji i Kultury Komisji Wspólnej Rządu i Samorządu Terytorialnego doprowadził do rekompensaty dla gmin kosztów wdrożenia Karty Nauczyciela.

Uroczystość wręczenia nagrody im. Grzegorza Palki odbyła

Z żałobnej karty

Z głębokim żalem przyjęliśmy do wiadomości informację o śmierci **Pana Mariana Anusiaka** - byłego Radnego Gminy Lubicz, który zmarł w dniu 14.08.2001 r. w wieku 55 lat. Pan

Marian Anusiak był radnym przez dwie kadencje Rady w latach 1990 - 1998. Zapamiętamy go jako dobrego człowieka, oddanego sprawom reprezentowanego środowiska Nowej Wsi i Złotorii.

Wybory do Sejmu i Senatu RP

W dniu 23 września 2001 r. Odbędą się wybory do Sejmu i Senatu RP.

Zgodnie z obowiązującymi przepisami komitety wyborcze zgłaszały do Zarządu Gminy kandydatów na członków obwodowych komisji wyborczych. Ośmiu komitetów wyborczych zgłosiło pięćdziesięciu siedmiu kandydatów, natomiast ośmiu osób zostało wskazanych przez Wójta Gminy spośród pracowników samorządowych.

Uchwałą z dnia 30 sierpnia 2001 r. Zarząd Gminy Lubicz powołał składy obwodowych komisji wyborczych na terenie gminy. Komisje wyborcze liczą od siedmiu do ośmiu osób.

W dniu wyborów lokale wyborcze czynne będą w godzinach od 6⁰⁰ do 20⁰⁰.

Lokale wyborcze na terenie gminy mieszczą się:

- Nr 1 w szkole Podstawowej w Grębocinie dla sołectw: Grębocin i Rogówko,
- Nr 2 w Klubie Wiejskim w Brzeźnie dla sołectw: Brzeźno i Rogowo,
- Nr 3 w Szkole Podstawowej w Gronowie dla sołectw: Brzezinko i Gronowo,
- Nr 4 w Szkole Podstawowej w Lubiczu Górnym dla sołectw: Krobica i Lubicz Górny - ul. Nowa i ul. Warszawska,
- Nr 5 w Gimnazjum Nr 1 w Lubiczu Górnym dla sołectwa Lubicz Górny bez ul. Nowej i ul. Warszawskiej,

→ Nr 6 w Szkole Podstawowej w Młyncu Pierwszym dla sołectw: Mierzynnej, Młyniec Drugi i Młyniec Pierwszy,

→ Nr 7 w Szkole Podstawowej w Lubiczu Dolnym dla sołectw: Jedwabno i Lubicz Dolny,

→ Nr 8 w Szkole Podstawowej w Złotorii dla sołectw: Grabowiec, Kopanino, Nowa Wieś, Złotoria.

Zgodnie z obowiązującymi przepisami jeden lokal na terenie gminy musi być przystosowany dla osób niepełnosprawnych. Na terenie naszej gminy jest to lokal Obwodowej Komisji Wyborczej Nr 5 mieszczącej się w Gimnazjum Nr 1 w Lubiczu Górnym.

Należy też podkreślić, że w obiektach szkolnych w Lubiczu Górnym mieszczą się dwa lokale wyborcze Nr 4 w Szkole Podstawowej i Nr 5 w Gimnazjum Nr 1. Lokale te będą prawidłowo oznakowane i mieszkańcy wsi Krobica oraz Lubicza Górnego ulicy Nowej i Warszawskiej winni udać się do lokalu Nr 4 w Szkole Podstawowej, natomiast pozostali mieszkańcy Lubicza Górnego do lokalu Nr 5 w Gimnazjum Nr 1. Mieszkańcy Nowej Wsi głoszą w lokalu Obwodowej Komisji Wyborczej Nr 8 w Szkole Podstawowej w Złotorii.

UWAGA!

Wszyscy wyborcy udający się do lokali wyborczych proszeni są o zabranie z sobą dowodów osobistych lub innych dokumentów umożliwiających stwierdzenie tożsamości.

HB

Jak załatwić sprawę w urzędzie Co zrobić, aby zarejestrować działalność gospodarczą?

Mieszkańcy Gminy Lubicz, którzy chcą zarejestrować działalność gospodarczą (druki zgłoszenia znajdują się w Urzędzie Gminy, pokój nr 22, I piętro), podają następujące dane:

■ imię i nazwisko przedsiębiorcy oraz jego adres zamieszkania,

- siedzibę firmy,
- nr NIP,
- przedmiot działalności,
- miejsce wykonania działalności,
- datę rozpoczęcia,
- nazwę firmy.

Dokończenie na s. 4

Informacje oświatowe

Wakacyjne wspomnienia

W dniach od 04 do 15 lipca w naszej gminie przebywała dwudziesto osobowa grupa młodzieży niemieckiej.

Współpraca z niemiecką gminą Herbsleben została nawiązana w 1998 roku. Wówczas to, po raz pierwszy na letni wypoczynek do Niemiec wyjechało pod opieką dwóch wychowawców dwudziestu uczniów gminnych szkół podstawowych. W następnym roku w ramach rewanżu polskie rodziny gościły młodzież niemiecką.

W roku 2000 do Herbsleben wyjechała kolejna grupa młodzieży z naszej gminy. W

bieżącym roku ubiegłorocznymi wycieczkowicze gościli w swoich domach niemieckich kolegów, u których spędzali wakacje w roku ubiegłym.

Przygotowany przez gminę program realizowała wspólnie cała czterdziesto osobowa grupa polsko - niemiecka. Młodzież odbyła wycieczkę do Malborka, gdzie zwiedziła Muzeum Zamkowe i miasto. Wiele radości i zadowolenia dostarczyła im wycieczka Małym Szlakiem Piastowskim: zwiedzanie Muzeum Kolejki Wąskotorowej w Wenecji, zobaczenie Rezerwatu

Dokończenie na s. 4

Nowy plan miejscowy

Dokończenie ze s. 1

stosowania nawozów sztucznych i środków ochrony roślin na terenach użytkowanych rolniczo.

Zmiany planu miejscowego dla części wsi Młyniec Pierwszy obejmują dwa obszary:

I. pierwszy obszar obejmuje teren w granicach (ozn. A):

- od strony północnej: teren byłego młyna, równoległe do drogi prowadzącej do młyna (pas ~ 70 m szerokości).
- od strony wschodniej: ~ 200 m od granicy gminy i częściowo wzdłuż rowu,
- od strony południowej: rzeka Drwęca,
- od strony zachodniej: droga Młyniec Gronowo i dalej na południe w odległości 100-150 m na zachód.

Przedmiotem opracowania jest: adaptacja istniejącej zabudowy mieszkaniowej, wyznaczenie obszarów ekstensywnej zabudowy

mieszkaniowej i zagrodowej z bazą agroturystyczną, wyznaczenie terenów rekreacyjnych o charakterze publicznym w terenach nie nadających się do w/w funkcji.

II. drugi obszar obejmuje teren w granicach (ozn. B):

- od strony północno-wschodniej: droga Jedwabno-Młyniec (na długości ~ 500 m) i dalej 100-200 m (rosnąco) na północ od tej drogi,
- od strony północno-zachodniej: ~ 100 m od drogi Młyniec-Brzezinko,
- od strony południowo-zachodniej: ~ 100 m na południe od drogi Jedwabno-Młyniec,
- od strony południowo-wschodniej: granice wsi z miejscowością Jedwabno.

Przedmiotem opracowania

jest: wyznaczenie obszarów nowej Zabudowy mieszkaniowej i jednorodzinnej (w tym usług podstawowych np. handlu i gastronomii), adaptacja i porządkowanie istniejącej zabudowy.

Plan miejscowy części wsi Młyniec Drugi również będzie sporządzony dla dwóch obszarów:

- I. pierwszy obszar obejmuje teren w granicach (ozn. D):
- od strony północnej: ~ 70 m od drogi polnej prowadzącej do gminnej drogi (działka nr 338/5),
 - od strony wschodniej: do granic działki nr 370/1,
 - od strony południowej: ~ 150 m od w/w drogi polnej do rowu,
 - od strony zachodniej: droga asfaltowa Mierzynek-Młyniec.

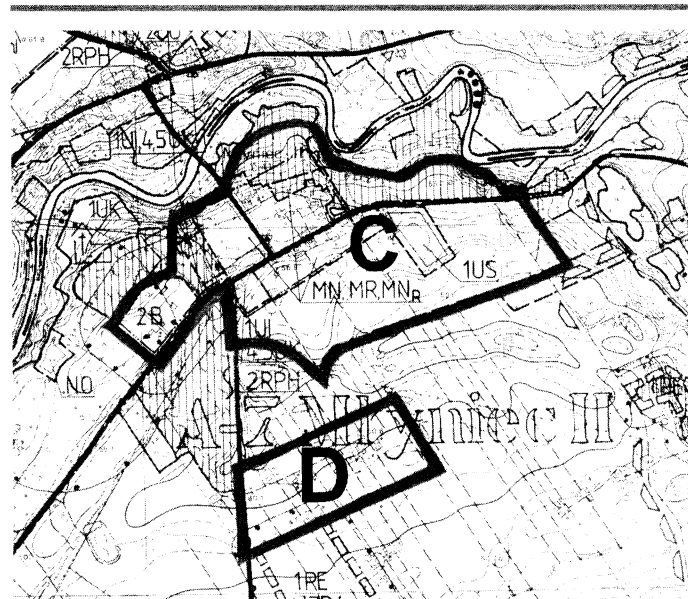
Przedmiotem opracowania

jest: adaptacja i porządkowanie istniejącej zabudowy mieszkaniowej, wyznaczenie obszarów ekstensywnej zabudowy mieszkaniowej i zagrodowej z bazą agroturystyczną, wyznaczenie obszarów rolnych i do zalesienia w terenach nie nadających się do w/w funkcji.

szkół podstawowych i średnich oraz gimnazjum. Lektury są również na kasetach, których biblioteka łącznie posiada 40 tytułów.

Przy bibliotekach znajdują się wypożyczalnie kaset wideo, gdzie można wypożyczać super nowości - 3,50 zł, nowości - 2,50 zł i wszystkie inne - 1,50 zł. Wypożyczalnie czynne są w poniedziałki, wtorki, czwartki i piątki w godzinach od 12⁰⁰ - 18⁰⁰. Ostatnio zakupiono: „Poznaj moją tatę”, „Czego pragną kobiety”, „Obserwator”, „Granice wytrzymałości”, „Niezniszczalny” i „Przyczajony tygrys - ukryty smok”

Z literatury pięknej na uwagę zasługują ostatnio zakupione dwie znakomite powieści polskich autorek: „Nigdy w życiu” - Katarzyny Grocholi i „Polka” Manueli Gretkowskiej



Młyniec Drugi - obszar objęty zmianą planu miejscowego

jest: wyznaczenie obszarów nowej Zabudowy mieszkaniowej i jednorodzinnej (w tym usług podstawowych np. handlu i gastronomii), adaptacja i porządkowanie istniejącej zabudowy.

Plan miejscowy części wsi Młyniec Drugi również będzie sporządzony dla dwóch obszarów:

I. pierwszy obszar obejmuje teren w granicach (ozn. D):

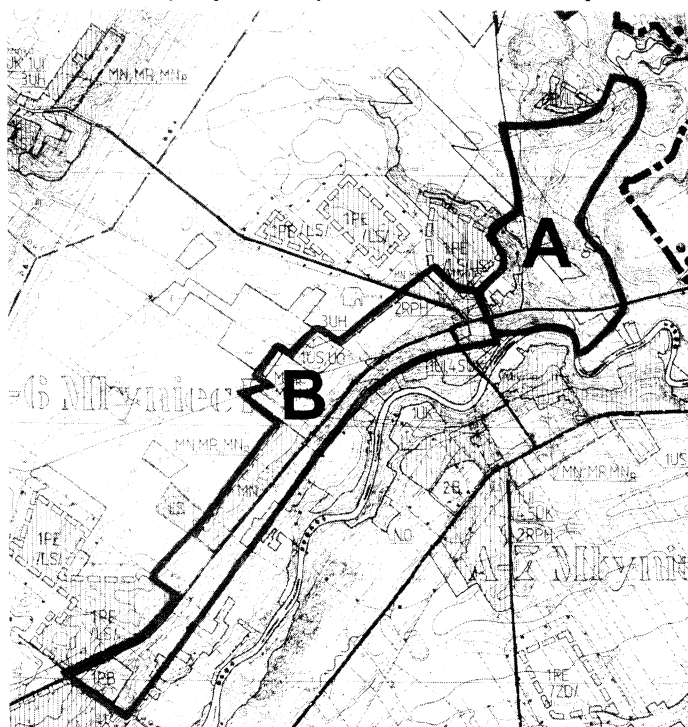
- od strony północnej: ~ 70 m od drogi polnej prowadzącej do gminnej drogi (działka nr 338/5),
- od strony wschodniej: do granic działki nr 370/1,
- od strony południowej: ~ 150 m od w/w drogi polnej do rowu,
- od strony zachodniej: droga asfaltowa Mierzynek-Młyniec.

Przedmiotem opracowania jest: adaptacja i porządkowanie istniejącej zabudowy mieszkaniowej, wyznaczenie obszarów ekstensywnej zabudowy mieszkaniowej i zagrodowej z bazą agroturystyczną, wyznaczenie obszarów rolnych i do zalesienia w terenach nie nadających się do w/w funkcji.

II. drugi obszar obejmuje teren w granicach (ozn. C):

- od strony północnej: baza materiałowa Rejonu Dróg Wojewódzkich w Toruniu, dalej teren parafialny, zabudowane centrum wsi, dalej obszar Doliny Drwęcy w odległości ~ 25 - 150 m od rzeki,
- od strony wschodniej: tereny zalesione w odległości ~ 50 m od drogi do Józefowa,
- od strony południowej: obszar w odległości 350 m na południe od drogi Młyniec - Ciecchocin,
- od strony zachodniej: droga Mierzynek - Młyniec i Lubicz - Młyniec.

Przedmiotem opracowania jest wyznaczenie obszarów nowej zabudowy mieszkaniowej jednorodzinnej, adaptacja i porządkowanie istniejącej zabudowy mieszkaniowej, usług, handlu i składów, wyznaczenie obszarów ekstensywnej zabudowy mieszkaniowej i zagrodowej z bazą agroturystyczną, wyznaczenie obszarów rolniczej przestrzeni produkcyjnej tylko w terenach nie nadających się dla w/w funkcji.



Młyniec Pierwszy - obszar objęty zmianą planu miejscowego

Jak załatwić sprawę w urzędzie

Dokończenie ze s.2

- Do zgłoszenia należy dołączyć:
- ☐ opłatę administracyjną w wysokości:
 - 100 zł - dla osób rozpoczynających działalność,
 - 50 zł - przy rozszerzeniu lub zmianie działalności,
 - ☐ dokument potwierdzający prawo do dysponowania lokalem (aktnotarialny właściciela lub wypis z rejestru gruntów), jeżeli działalność wykonywana jest w lokalu dzierżawionym to oprócz dokumentu potwierdzającego prawo własności właściciela dołączamy zawartą między nim u m o w ę n a j m u ,
 - ☐ za każdą stronę załącznika do wniosku o wpis do ewidencji

działalności gospodarczej pobierana jest opłata skarbową w wysokości 3 zł w znakach skarbowych.

P o o t r z y m a n i u zaświadczenia dalsze sprawy trzeba z a ł a t w i a ć w :

- ☐ ZUS-ie Toruń, ul. Mickiewicza 10-16 - ubezpieczenie,
- ☐ Urzędzie Statystycznym Toruń, ul. Mickiewicza 10/16 - Nr REGON,
- ☐ Drugim Urzędzie Skarbowym Toruń, Mazowiecka 63 - formę opodatkowania.

Osoby, które chcą zlikwidować działalność, powinni wystąpić z wnioskiem, podając datę likwidacji działalności i załączając zaświadczenie o wpisie do ewidencji.

Informacje oświatowe

Dokończenie ze s. 3

Archeologicznego w Biskupinie, wstępna Mysią Wieżę w Kruszynie.

Całodzienny pobyt w Skłudzewie zaowocował pracami malarskimi na płótnie i na szkle. Młodzież poznała nowe techniki malarskie i zastosowała je w praktyce. Nowej wiedzy dostarczył im także pokaz czerpania papieru tzw. skryptorium.

Rozrywki i zabawy towarzyszyły uczestnikom podczas pleneru zorganizowanego w Muzeum Etnograficznym oraz kąpieli w basenie solankowym w Ciechocinku. Wycieczka po Toruniu i zwiedzania

Muzeum Kopernika dostarczyły młodzieży nieco wiedzy współczesnej i historycznej o bliskim nam mieście i jego dziejach.

Soboty i niedziele niemieccy goście spędzali z rodzinami, które zapewniały im zakwaterowanie i wyżywienie.

Całkowity koszt realizacji programu oraz koszty posiłków w trakcie jego realizacji finansowała Gmina.

Wszystkim Rodzicom, którzy przyjmowali młodzież niemiecką za opiekę, troskliwość i wyrozumiałość serdecznie i gorąco dziękujemy.

KL

Zmiany w oświacie

Zarząd Gminy Lubicz powołał z dniem 01 września 2001 r. nowego dyrektora Szkoły Podstawowej w Grębocinie. Funkcję tę powierzono **Pani Brygidge Bogdanowicz - Kopeć**, kandydatowi wyłonionemu w drodze konkursu.

Pani mgr Brygida Bogdanowicz - Kopeć jest absolwentką filologii polskiej UMK w Toruniu. Posiada siedemnastoletni staż pracy pedagogicznej, w tym czteroletni okres pracy na stanowisku wizytatora.

Ukończyła Studia Podyplomowe z zakresu Regionalnych i Szkolnych Strategii Rozwoju i Zarządzania w Edukacji oraz wiele form doskonalenia zawodowego, m.in. kurs edukatorski „Nowa Szkoła”, kurs z zakresu mierzenia jakości pracy szkoły, kursy komputerowe, szkolenia dotyczące badania kompetencji uczniów, pomiaru dydaktycznego i oceniania.

Pani dyrektor jest egzaminatorem i współpracownikiem Okręgowej Komisji Egzaminacyjnej w Gdańsku oraz ekspertem

wchodzącym w skład komisji egzaminacyjnych i kwalifikacyjnych na stopnie awansu zawodowego. Posiada duże doświadczenie jako szkoleniowiec prowadzący zajęcia na różnorodnych kursach dla nauczycieli w Kujawsko - Pomorskim Centrum Edukacji w Bydgoszczy i w Toruniu, dla Uniwersytetu Warmińsko - Mazurskiego, Okręgowej Komisji Egzaminacyjnej oraz Kuratorium Oświaty.

Pani Brygida Bogdanowicz - Kopeć od 1997 r. sprawowała nadzór pedagogiczny nad szkołami w naszej gminie. Współpracowała z dyrektorami szkół, radami pedagogicznymi oraz organem prowadzącym. Zna szkołę, środowisko oraz warunki w jakich ona funkcjonuje.

Zarząd Gminy życzy Pani wielu osiągnięć i sukcesów w nowym miejscu pracy, powodzenia w realizacji zamierzeń wynikających z przedstawionej przez Panią koncepcji pracy szkoły, pomyślności i zadowolenia w życiu osobistym.

KL

Wydawca: Urząd Gminy Lubicz
adres: 87-162 Lubicz, ul. Toruńska 21
tel. (056) 678-21-28, fax (056) 678-21-22
e-mail: lubicz_t@zgwprp.org.pl
www.lubicz.ug.gov.pl

Opracowanie graficzne i skład: Barbara Słomian
Nakład: 500 egzemplarzy
Druk: EGIDA drukarnia offsetowa, tel. 606-377-856

Trochę historii

Dokończenie ze s. 1

powiatu chełmińskiego, starostwa lipienieckiego, parafii Gronowa. Liczy 10 chłopów, karczmę, 6 zagrodników, 5 komornic.

W 1639 r. Król Władysław IV nadaje Gronowo burmistrzowi toruńskiemu Janowi Preussowi. Po jego śmierci wieś znów była trzymana przez szlacheckich tenentariuszy:

- 1640-1641 - Dulaska,
- 1670 - Bonawentura Przystarowski,
- 1689 - Gniński Gnina,
- 1728 - Jan Czapski,
- 1740 - Jan Kitkowski - wice wojewoda chełmiński,
- 1749 - Łukasz Zalewski z Brześcia, Teresa z Kosowskich Czapska,
- 1766 - Konstanty Bniński,
- 1771 - Onufry Ostrowski.

W roku 1773 Gronowo z Gronówkiem miało 22 włóki szlacheckie, 4 włóki i 27 morgów czynszowych, 4 włóki i 27 morgów, w tym 4 włóki młodego lasu sosnowego. Liczyło 116 mieszkańców, w tym: 1 owczarz, 1 kowal, 11 zagrodników czynszowych, 2 zagrodników na służbie, 3 osadników i 3 osadników na ziemi kościelnej.

W roku 1796 Fryderyk Wilhelm III - król pruski ofiaruje Krzysztofowi Wilhelnowi Chlebowskiemu, swojemu adiutantowi - na prawie szlacheckim, kandydaturę na dobra w Gronowie i Gronówku. Od Chlebowskiego w tym samym roku kupuje kandydaturę Ignacy Piwnicki - podkomorzy pruski.

28 maja 1798 kandydaturę na dobra kupuje Samuel Fryderyk Wolff, który w roku 1831 obejmuje dobra na mocy umowy majątkowej. W roku 1861 dobra dziedziczy jego syn - Artur von Wolff.

Pod koniec XIX w. obszar Gronowa wynosi 296 ha 78 ary z 310 mieszkańcami, 51 budynkami i 24 domami mieszkalnymi.

W latach 1920 -1939 - właścicielem dóbr Gronowo i Gronówek jest Książę Władysław Włodzimierz Puzyna. W 1926 r. Gronowo liczy 220 mieszkańców i 19 budynków mieszkalnych (łącznie z osadą młyńską Juda - jej historię przedstawimy poniżej). Folwark proboszczowski liczy 6 mieszkańców i 1 budynek mieszkalny, leśniczówka Gronowo: 8 mieszkańców i 2 budynki mieszkalne. Majątek w jednym kluczu z Gronówkiem około 1470 ha z młynem i gorzelnią. W czasie II wojny światowej znajduje się tu szkoła rolnicza a następnie (1944 r.) - szpital. Po wojnie powstaje tu zespół szkół rolniczych.

Układ przestrzenny wsi w formie ulicówki z folwarkiem położonym na skraju osady, czytelny na przekazach kartograficznych z początku XX w., wykształcił się w drugiej połowie XIX w. W miejscu zabudowań XVIII-wiecznego dworu powstał duży kompleks budynków gospodarczych folwarku, nastąpiła rozbudowa sieci dróg w obrębie folwarku oraz regulacja istniejących.

Zmienił się także charakter zabudowy wsi. W miejsce dawnych zagród powstały budynki mieszkalne wielorodzinne dla zatrudnionych w folwarku. Były to dwojaki, czworaki i sześcioraki w większości szachulcowe, parterowe ze stromymi dachami, krytymi dachówką usytuowane kalenicą równoległą do drogi. Wzniesiono również budynek dla robotników sezonowych. Zabudowa ta, z uwagi na zły stan techniczny, uległa likwidacji w latach 30-tych XX w. Przetwarły jedynie budynki murowane z tego okresu, jak: dawna kuźnia, dawna szkoła podstawowa i kilka budynków mieszkalnych. Nie zachował się budynek zajazdu ani stajni do niego należącej o konstrukcji szachulcowej, które znajdowały się u wylotu drogi do Gronówka. Przetwarła jedynie murowana przybudówka do budynku zajazdu od strony wschodniej. Na południowo-zachodnim krańcu wsi znajdowały się zabudowania folwarku proboszczowskiego, z których zachowały się jedynie dwa budynki: mieszkalny i gospodarczy oraz nazwa kulturowa, bowiem mieszkańcy wsi nazywają to miejsce Plebanką. Z okresu parcelacji wsi w roku 1936 pochodzi zespół zabudowań położonych na południowy wschód od wsi. Budynek mieszkalne drewniane, zwane „poniatówkami” (od ministra rolnictwa Juliusza Poniatowskiego, za którego rządów Państwowy Bank Rolny przeprowadził parcelację) zrealizowano w oparciu o projekty typowe i dzięki dużym dotacjom państwowym. Realizację z lat 60-tych XX w. i późniejszej w postaci: zespołu budynków Technikum Rolniczego w miejscu XIX-wiecznych zabudowań dawnego folwarku, osiedla budynków wielorodzinnych, graniczącego od strony północnej z terenem dawnego folwarku oraz zabudowy jednorodzinnej w obrębie wsi zmieniły w znacznym stopniu jej oblicze.

Na terenie wsi Gronowo znajdowała się osada młyńska z Młynem Juda - (1427 Judenmühle, Jodenmel, Judenmöll n. niem. Juda). Oto historia Młyna Juda:

W roku 1427 młyn znajduje się w komturstwie kowalewskim. Mistrz Paweł Rusdorf nadaje młyn ze stawem i prawem rybołówstwa - jako wolną posiadłość Hannosowi Seefelt (z Dźwierzna) z prawem wykupu przez Zakon od spadkobierców Hannosa.

W 1440 r. wdowa po Mikołaju Jodensie przekazuje młyn Mikołajowi Rüdigerowi, po nim właścicielką jest Barbara Feitag. W roku 1493 młyn kupuje Mikołaj Zepplitz.

W 1525 r. Zygmunt I nadaje młyn Franciszkowi Estkenowi z Torunia. W 1553 r. Hans Estken sprzedaje młyn Stanisławowi Kostce.

W roku 1570 młyn stanowi własność królewską w dzierżawie Jana Strobanda, administracyjnie położony jest w powiecie michałowskim, parafii Wielka Łąka.

Obecnie młyn i osada młyńska nie istnieją.